








# ROAD TRIP, LA NORTH COAST 500 ET LES ÎLES ORCADES

Le Grand Nord de l'Ecosse. Des terres sauvages et somptueuses, au relief plus doux, et aux plages de rêves. Une tranquillité de tout instant du à l'éloignement des principaux centres urbains, pour un séjour très nature.

Vous découvrirez également cette culture Écossaise teintée d'influence Scandinave, du à la domination Vikings sur ces terres.

Vous commencerez votre séjour à Inverness, la Capitale des Highlands. Après un détour par le Loch Ness, vous traversez le Rosshire, pour retrouver les bras de mer du détroit intérieur, et de The Minch. En alternant visite, croisière et belles randonnées, vous faites une boucle de toute la partie Nord des Highlands, avec au paroxysme les îles Orcades, où vous passerez une nuit, et visiterez un site hors du commun, Skara Brae qui fait partie du cœur Néolithique des Orcades, inscrit au patrimoine mondial de l'Unesco.

|   |                            |
|---|----------------------------|
|  Région    | Ecosse                     |
|  Activité  | Autotour<br>Rando trekking |
|  Durée     | 8 jours                    |
|  Code     | EECOLIB5                   |
|  Prix    | A partir de 1 010 €        |
|  Niveau  | 2/5                        |
|  Confort | 3/5                        |

## PROGRAMME

### 📍 Jour 1 Inverness

Arrivée en Ecosse, à l'aéroport d'Inverness. Prise de votre véhicule de location, puis direction le centre ville. Installation à votre hébergement et visite libre de la ville.

*Chambre d'hôtes 3\*. Repas libres.*

### 📍 Jour 2 Route vers l'Ouest, le Loch Ness et le Western Ross



Depuis Inverness, vous allez découvrir le voisin Loch Ness, et les écluses du Canal Calédonien à Fort Augustus. Puis vous prenez la route des terres sauvages de l'Ouest, et découvrez les hameaux de Applecross et Shildaig, nichés au bord de l'eau.

*4h de route. Chambre d'hôtes 3\*. Petit déjeuner à l'hébergement, autres repas libres.*

### 📍 Jour 3 Glen Torridon



Vous randonnerez aujourd'hui dans le Glen Torridon. Au milieu de lacs et sommets, vous jouirez de vues sublimes sur la région, connue pour abriter des cerfs par centaines.

*4h de route. Chambre d'hôtes 3\*. Petit déjeuner à l'hébergement, autres repas libres.*

*5h de marche; dénivelé +/-800m.*

### 📍 Jour 4 Ullapool - Safari en bateau



Vous continuez vers le nord, jusqu'au bourg d'Ullapool. Créée pour la pêche au Hareng, le port conserve de son importance, pour la pêche, la plaisance et les liaisons vers les Hébrides. Vous embarquerez sur notre bateau pour une matinée à la découverte des Iles d'Été, archipel d'une quinzaine d'îles, qui abritent d'importantes colonies de phoques, et autour desquelles croisent souvent les dauphins.

*1h30 de route. Chambre d'hôtes 3\*. Petit déjeuner à l'hébergement, autres repas libres.*

*3h de safari bateau, avec escale sur Tanera Mor*

### 📍 Jour 5 Kylesku



Vous randonnerez aujourd'hui vers la plus haute cascade du Royaume Uni (213 m de chute d'eau). En route, vous découvrez les lochs Glencou et Assynt.

1h de route. Chambre d'hôtes 3\*. Petit déjeuner à l'hébergement, autres repas libres.  
5h de marche; dénivelé +/-600m.

#### 📍 Jour 6 Sandwood Beach



Vous voici désormais à l'extrême nord de l'île principale, et faites face à l'Atlantique nord et ses îles, notamment les Orcades et les Shetlands. Vous effectuez une promenade littoral pour vous rendre à la sauvage plage de Sandwood Beach! Pas de dénivellé pour une randonnée facile, mais qui offre de très belles vues sur cette plage déserte. Après la randonnée route vers Scrabster où vous prendrez le ferry pour les Orcades.

4h30 de route. Chambre d'hôtes 3\*. Petit déjeuner à l'hébergement, autres repas libres. Installation pour 1 nuit aux Orcades.  
2h de marche; dénivelé +/-50m.  
1h30 de traversée ferry.

#### 📍 Jour 7 Les Orcades et Skara Brae



Refuge pour les oiseaux, cette île offre également des curiosités géologiques, et archéologiques, tel que Skara Brae, village engloutie datant d'environ 5000 ans. Vous randonnerez le long de la cote et de ses falaises, et dérangerez probablement les macareux moines qui nichent! Après la randonnée, vous prenez le ferry pour retourner à Stromness, puis effectuez la route retour pour Inverness.

25 minutes de taxi. Chambre d'hôtes 3\*. Petit déjeuner à l'hébergement, autres repas libres.  
5h de marche; dénivelé +/-300m.  
1h30 de traversée ferry, 2h30 de route pour Inverness.

#### 📍 Jour 8 Inverness - retour en France



En fonction de votre horaire de vol, temps libre pour visiter la ville, puis retour vers l'aéroport, où vous déposez votre véhicule de location.  
Fin de nos services.

*30 min de route. Petit déjeuner à l'hébergement, autres repas libres.*

## PÉRIODE & BUDGET

### Quand voyager ?

La meilleure période pour voyager est la suivante :

|       |       |      |      |     |      |       |      |       |      |      |      |
|-------|-------|------|------|-----|------|-------|------|-------|------|------|------|
| janv. | févr. | mars | avr. | mai | juin | juil. | août | sept. | oct. | nov. | déc. |
|-------|-------|------|------|-----|------|-------|------|-------|------|------|------|

### Prix

#### Haute saison : juillet et août

Base 2 personnes : 1100 €

Base 3 personnes : 995 € (en chambre triple)

Base 4 personnes : 995 €

Base 5 personnes : 955 €

#### Mi-saison : mai, juin, et septembre

Base 2 personnes : 1049 €

Base 3 personnes : 949 € (en chambre triple)

Base 4 personnes : 949 €

Base 5 personnes : 915 €

#### Base saison : avril et octobre

Base 2 personnes : 1010 €

Base 3 personnes : 920 € (en chambre triple)

Base 4 personnes : 920 €

Base 5 personnes : 880 €

*Ce budget est indiqué par personne, selon disponibilité. Votre agent local vous fera parvenir un devis personnalisé avec le prix exact. En effet, ce dernier peut varier en fonction de plusieurs éléments (disponibilité, niveaux de prestations, période, nb de participants, délai de réservation et bien d'autres encore).*

### Le prix comprend

- Hébergements en b&b 3\*, avec petits déjeuners, du j1 au j8.
- Chambres avec salle de bain privative (sauf problèmes de disponibilité).
- Véhicule de location, à réceptionner et rendre à l'aéroport d'arrivée.
- Le ferry passager uniquement, pour les Orcades A/R.
- Assurances complémentaires incluses.
- Le road book, avec descriptif des randonnées, et cartes numérisées.
- Assistance 24/24

### Le prix ne comprend pas

- Les vols internationaux
- Les repas du midi et du soir
- Le carburant et les parkings pour votre véhicule de location.
- Tout ce qui n'est pas indiqué dans "le prix comprend"

### Conditions de paiement et d'annulation

#### Inscription

L'inscription à l'une de nos activités ou voyage implique l'acceptation des conditions générales de vente. Chaque client doit remplir un bulletin d'inscription. L'inscription n'est acceptée qu'avec le versement d'un acompte représentant 30% du montant total du voyage et dans la mesure des places disponibles. Si l'inscription se fait à moins de 30 jours du départ, le prix total du voyage devra être réglé dès l'inscription. Vous pouvez effectuer votre paiement par virement bancaire (SWIFT/IBAN) ou par carte

bleue directement sur le site. Une confirmation d'inscription vous sera envoyée par mail dans les plus brefs délais.

### **Facturation**

Une fois votre réservation enregistrée, nous vous envoyons par mail votre facture. Le solde doit nous parvenir au moins 30 jours avant votre date d'arrivée. Si le solde du voyage ne nous est pas parvenu dans ces délais, Altaï Terres Celtes se réserve le droit d'annuler la réservation sans indemnité.

### **Annulation**

#### **Conditions et frais d'annulation :**

Si, pour quelque raison que ce soit, vous devez annuler votre voyage, les sommes que vous avez versées vous seront remboursées sous réserve des retenues suivantes :

#### **Si le désistement a lieu :**

- Plus de 30 jours avant le départ, une somme forfaitaire de 50€ par personne sera retenue
- De 30 à 21 jours avant le départ, le montant de l'acompte versé sera retenu (soit 30% du montant total du dossier)
- De 20 à 14 jours avant le départ, 50% du montant total du dossier sera retenu
- De 13 à 7 jours avant le départ, 75% du montant total du dossier sera retenu
- Moins de 7 jours avant le départ, 100% du montant total du dossier sera retenu

#### **Cas particuliers:**

Quelle que soit la date d'annulation ou de modification de contrat, les frais suivants s'ajoutent au barème ci-dessus :

- Frais fixes aériens : si votre billet d'avion doit être émis longtemps à l'avance, souvent pour vous éviter des suppléments importants, 100% des frais non remboursables en cas d'annulation ou de modification de votre plan de vol vous seront facturés. Dans ce cas le barème ci-dessus ne s'applique que sur le prix du voyage sans le vol.
- Frais fixes terrestres : les frais engagés tôt pour des réservations fermes vous seront facturés en cas d'annulation.
- Frais d'assurance : que vous ayez souscrit une assurance multirisques ou une assurance annulation, le montant de l'assurance est dû et ne peut faire l'objet d'aucun remboursement.

Ces conditions spécifiques vous seront signifiées sur votre confirmation d'inscription. Si vous êtes dans l'obligation d'annuler votre voyage avant son commencement (date de départ), vous devez en informer dès que possible Altaï Terres Celtes et l'assureur par tout moyen écrit permettant d'obtenir un accusé de réception.

C'est la date de réception de l'écrit qui sera retenue comme date d'annulation pour facturer les frais d'annulation.

Si Altaï Terres Celtes se trouve dans l'obligation d'annuler un départ en groupe, en raison du nombre insuffisant de participants, la décision sera prise et les clients informés au plus tard 21 jours avant le départ. Altaï Terres Celtes peut également annuler un départ suite à des événements exceptionnels, relevant notamment des cas de force majeure (éruption volcanique, événements sociaux, grèves, intempéries) pouvant porter atteinte à la sécurité des participants. Dans ces cas, les participants seront remboursés intégralement des sommes qu'ils ont versées sans toutefois pouvoir prétendre à aucune indemnité.

### **Modification du contrat**

En cas de modification d'un voyage par le client entraînant des frais pour Altaï Terres Celtes, ces frais seront à la charge du client. Dans tous les cas, toute modification fera l'objet d'un écrit. Altaï Terres Celtes pourrait modifier des éléments au contrat de voyage, si des événements extérieurs à notre volonté s'imposaient. Nos clients en seraient informés par écrit dans les plus brefs délais.

### **Prix et révision des prix**

Pour les voyages en groupe, les prix figurant sur le site internet ont été calculés et sont valables pour le nombre indiqué de participants pour chaque voyage. Les tarifs sont confirmés lors de l'inscription. Si le nombre de participants est inférieur au minimum requis, un "supplément petit groupe" peut être appliqué. Pour tous les séjours ou programmes, nous mentionnons le prix par personne, valable à partir d'un certain nombre de participants, et nous détaillons les prestations incluses et non incluses dans ce prix. Toute modification des taux de change, des prix des différents éléments composant un voyage et en particulier le prix des carburants peut entraîner un réajustement tarifaire.

### **Cession du contrat**

En cas de cession du contrat par le client à un cessionnaire, les conditions de modification et d'annulation s'appliquent.

## Assurance

---

Nous vous invitons à souscrire une assurance avant votre départ garantissant les activités pratiquées avec Altaï Terres Celtes. Le détail des assurances proposées est disponible sur cette page: <https://celtic.altaibasecamp.com/fr/assurance>

Dans le cas où vous ne souscrivez pas d'assurance avec nous, nous vous demandons de bien vouloir nous communiquer par mail les informations de votre contrat d'assurance (nom de la compagnie, nom du contrat, n° de police d'assurance, n° de téléphone) et d'emporter ces informations avec vous lors de votre séjour.

## INFOS PRATIQUES

### Encadrement

---

Séjour sans accompagnateur avec roadbook (remis avant votre départ).

### Alimentation

---

#### Repas

La formule proposée est une formule en chambre + petit-déjeuner, celui-ci étant généralement copieux et varié, nous vous invitons d'ailleurs à en tirer profit avant les randonnées. Pour vos pique-niques, vous trouverez des épiceries à chaque étape ou bien vous pourrez demander à vos hôtes s'ils peuvent vous préparer un "packed lunch" pour le lendemain. Enfin pour les dîners, vous trouverez des restaurants à chacune de vos étapes ou pourrez parfois les prendre chez vos hôtes (les pubs servent en outre souvent des plats pour le dîner et sont un peu moins chers que les restaurants pour une ambiance souvent plus pittoresque).

#### Boissons

Les boissons sont à votre charge

### Budget et change

---

A quelques exceptions près, les prix sont les mêmes qu'en France.

1 EUR = 0.70 £

### Équipement indispensable

---

La liste qui va suivre est indicative et se veut la plus complète possible.

- Pantalons de toile
- Short
- Tee shirts
- Pull ou fourrure polaire
- Veste imperméable (type Gore tex) indispensable (ou cape de pluie)
- Chapeau ou casquette - Chaussettes
- 1 tenue de rechange pour l'étape
- Chaussures de randonnée parfaitement étanches, à tige montante et à semelles crantées,
- 1 paire de guêtres
- 1 paire de bâtons de marche peut être utile pour franchir les éventuelles parties boueuses
- Chaussures de rechange pour l'étape
- 1 serviette de toilette (pour les nuits en auberge de jeunesse)

La météo peut être vite changeante, assurez vous d'être parfaitement équipés pour la pluie, avec du matériel de qualité.

### Matériel

---

- Affaires de toilette
- Boussole indispensable
- Lunettes de soleil et crème solaire
- Gourde (ou thermos) de 1 litre minimum
- Couteau et couverts complets (à ranger impérativement dans le bagage de soute dans l'avion)
- Assiette ou bol plastique pour les pique-niques
- Boîte plastique et hermétique de type "tupperware" pour le transport de vos pique-niques
- Vivres de courses : fruits secs, chocolat, barre de céréales (grand choix sur place)
- Petite pharmacie personnelle (vitamine C, aspirine, pansements, élastoplast, en été : spray anti-moustiques - à acheter sur place à cause des mîgees, etc.).

### Équipement utile

---



- Bâton(s) de marche
- serviettes humidifiées type "Calinette"
- boules Quiés
- bloc-notes : tenir un journal est une grande activité des trekkers.

## Bagages

---

Nous vous conseillons de répartir vos affaires de la façon suivante : - Un petit sac à dos (35-40 litres muni d'une ceinture ventrale) : vous le conserverez avec vous dans l'avion en bagage à main et vous le porterez chaque jour (gourde, appareil photo, pull, pique-nique...). - Un sac marin ou sac de voyage : il contiendra l'ensemble de vos affaires. - Une pochette antivols : portée au cou ou à la ceinture, recommandée pour les papiers.

## Pharmacie

---

Il est recommandé aux participants d'apporter leurs médicaments : aspirine, antiseptique intestinal, petits ciseaux, tricostérol, crème de protection solaire visage et lèvres, crème ou lotions antimoustiques (formule Jungle)...Pensez également à vos pieds : élastoplast, éosine, etc...

## Passeport

---

Depuis le 31 janvier 2020, le Royaume-Uni ne fait plus partie de l'Union Européenne. Pour entrer au Royaume-Uni, le voyageur européen doit être muni d'un passeport.

## Visa

---

Non

## Climat

---

Le climat, de nature tempérée, a pour principale caractéristique d'être varié ! Différents climats se succèdent ainsi régulièrement au cours d'une même journée, et il en est de même d'un jour à l'autre, sans compter la présence de nombreux micro-climats. En effet, une vallée peut être complètement bouchée alors que le Glen suivant sera au contraire parfaitement dégagé. Toujours est-il que pour la randonnée, les saisons les plus propices sont le printemps, l'automne et l'été, sans omettre toutefois l'hiver pour son atmosphère très particulière.

Mai et juin sont les mois les plus secs et les plus agréables, suivis de septembre, avril, juillet, août et octobre.

## Températures mini/maxi

mai = 7 /15°C,  
juin = 10 /18°C  
juillet = 12/19°C  
août = 12/19°C  
sept = 10/17°C

## Heure locale

---

Quand il est 12h à Paris, il est 11h à Edimbourg en hiver et 10h en été.

## Géographie

---

L'Ecosse occupe la partie septentrionale du Royaume-Uni. Massifs montagneux et landes recouvrent les deux tiers de son territoire. L'Ecosse est formée de trois régions : les plaines et les collines fertiles des Highlands du Sud longent l'Angleterre ; au centre, les Lowlands s'étendent d'Edimbourg à Glasgow et forment le cœur industriel du pays, regroupant la majorité de sa population ; les Highlands du Nord dressent leurs chaînes montagneuses de grès et de granite. Le Ben Nevis (1 343 m), dans les monts Grampians, est le plus haut sommet du Royaume-Uni. La côte ouest de l'Ecosse est découpée par les fjords.

## Tourisme responsable

---

Altai Terres Celtes s'inscrit dans une démarche d'organisation de voyages respectant des principes équitables

- Développement d'un tourisme de qualité tant pour les prestations fournies aux voyageurs que dans l'optimisation des retombées économiques locales.
- Rémunération des services à des prix justes
- Amélioration des conditions de travail des équipes locales.
- Transmission de savoir-faire auprès des équipes locales.
- Information et sensibilisation des voyageurs.
- Participation sur certains de nos voyages à des actions concrètes de protection de l'environnement et de développement durable.

Notre engagement pour un tourisme responsable justifie que nos groupes soient généralement limités à 15 participants, dans le but de réduire l'empreinte écologique et sociale de notre passage.

Pour des raisons écologiques évidentes, Altaï Terres Celles a décidé de ne plus proposer d'eau en bouteille plastique sur ces circuits. Nous vous invitons à traiter l'eau avec des pastilles purifiantes et à éviter, autant que possible, l'achat de bouteilles plastiques dans les pays où elles ne sont pas recyclées.