








# LE GRAND TOUR DE L'ECOSSE, HIGHLANDS ET ISLANDS

Un grand tour de l'Ecosse en 15 jours, pour avoir un aperçu complet de cette île à l'histoire tumultueuse et aux paysages spectaculaires!

Avec votre véhicule de location, vous débuterez par la côte ouest et les îles, puis découvrirez des lieux marquants, tels que l'île de Skye, la région du Loch Ness, ou le Royal Deeside, ou la reine Victoria à choisir d'acheter un demeure. Vous effectuerez des randonnées entre 3 et 5h de marche tous les jours, pour découvrir au plus près les paysages, la faune, la flore, et les locaux, eux aussi très pratiquants de randonnée.

 Région	Ecosse
 Activité	Autotour Rando trekking
 Durée	15 jours
 Code	EECOLIB15
 Prix	A partir de 1 660 €
 Niveau	3/5
 Confort	3/5

## PROGRAMME

### 📍 Jour 1 Arrivée à Glasgow - ou Edimbourg



Vous récupérez votre voiture de location, puis roulez vers le centre-ville de Glasgow où vous pouvez visiter la ville. Cette ancienne ville ouvrière connaît des constructions assez anarchiques. Se trouvant côte à côte des bâtiments de Charles Rennie Mackintosh, de modernes sièges d'entreprises, et de vieux logements ouvriers !

15 minutes depuis l'aéroport de Glasgow

1h de route depuis l'aéroport d'Edimbourg

### 📍 Jour 2 Oban et Kerrera



Vous prenez la route vers l'ouest, vers la paisible Oban. Jadis prisée par la reine Victoria, la ville s'est alors développée en station balnéaire, réputée par la qualité de son air et de son climat !

Vous randonnerez sur l'île de Kerrera. Après une courte traversée en barge (non compris, prévoir 6£), vous effectuez une boucle sur la partie ouest de l'île. Vous vous laissez gagner par le calme, puis débouchez sur le château en ruine. N'hésitez pas à lire le panneau explicatif, pour comprendre la curieuse histoire du siège ! En fin de randonnée, possibilité de prendre un thé ou une collation chez des habitants de l'île qui ont transformés une ancienne ferme.

4h00 de marche.

Dénivelé plus : +400 / -400

hébergement : B&B 3\*

2h30 de route.

### 📍 Jour 3 Glencoe



La vallée de Glencoe et la plaine du Rannoch Mor. Des terres sauvages et isolées, une densité de population les plus pauvres d'Europe.... Un lieu idéal pour la randonnée ! Vous découvrirez les panoramas sur le Bidean nam Bian, en randonnant en direction de la vallée cachée, qui eut son importance à l'époque où le vol de bétail était fréquent entre les clans !

3h00 de marche.

Dénivelé plus : +500 / -500

Hébergement : B&B 3\*

1h de route.

### 📍 Jour 4 Fort William et le Ben Nevis



Vous vous frottez aujourd'hui au plus haut sommet britannique ! 1344m, des marches innombrables, mais une vue imprenable lorsque le sommet se dégage, et la satisfaction d'avoir vaincu cet imposant dôme !

Pour une randonnée plus accessible, mais toute aussi belle, vous pouvez longer le Ben Nevis, pour aller admirer les cascades et la vallée du Glen Nevis, où vous croisez probablement les Highlands cows, ces vaches si représentatives du pays, avec leur touffe de poil ébouriffés, et leurs cornes imposantes, au caractère très placide !

Les amateurs pourront se rendre à Glenfinnan, pour admirer le train à vapeur qui apparaît dans Harry Potter, circuler sur l'imposant viaduc!

2 à 7h de marche.

dénivelé plus : +1350 / -1350 ou +110/-100m

Hébergement : B&B 3\*

20 minutes de route

#### 📍 Jour 5 Le château d'Eileann Donan et l'île de Skye



Au détour d'un virage, se dresse en plein milieu d'un bras de mer le château d'Eileann Donan. Tout droit sorti de l'imaginaire, ce château rebâtit au début du 20e siècle selon les plans d'origine, est un emblème de l'Ecosse. Visite possible, puis vous continuez la route vers l'île de Skye. Dans l'après-midi, vous effectuez une courte randonnée le long du littoral.

3h00 de marche.

dénivelé plus : +350 / -350

hébergement : B&B 3\*

2h30 de route.

#### 📍 Jour 6 L'île de Skye - Le Quiraing



Tout au nord de l'île, se dresse les étranges formations rocheuses du Quiraing. Vous serpez entre les colonnes de basalte et la brume qui s'y accroche, entre mer et montagnes !

Dans l'après-midi, vous visitez l'ouest de l'île, et notamment le château de Dunvegan, ainsi que la distillerie Talisker, pour goûter à l'eau de la vie. Pour finir en beauté, vous pouvez admirer le point de vue sur Neist Point, le point le plus à l'ouest de l'île, idéal pour profiter du coucher du soleil.

4h00 de marche.

Dénivelé plus : +350 / - 350

Hébergement : B&B 3\*

1h30 de route

#### 📍 Jour 7 Glen Torridon



Vous randonnerez aujourd'hui dans le Glen Torridon. Au milieu de lacs et sommets, vous jouirez de vues sublimes sur la région, connue pour abriter des cerfs par centaines.

4h00 de marche.

2h de route

+/- 450m de dénivelé

Nuit dans la région de Torridon.

#### 📍 Jour 8 **Inverness et le Loch Ness**



Vous découvrez Inverness et le fameux Loch Ness. Les berges de ce lac noir et les ruines de l'Urquhart Castle en font un excellent terrain pour le Nessie Safari! Dans l'après-midi, possibilité d'une courte randonnée dans les environs de Fort Augustus, pour découvrir le Canal Calédonien et la Tarff River.

2 heures de marche.

+/- 150m de dénivelé

2 h de route.

#### 📍 Jour 9 **Le Glen Affric**



Après cette journée plus douce, vous reprenez la randonnée dans le fameux Glen Affric, l'une des plus belles vallées d'Ecosse, sans laquelle un voyage dans les Highlands ne peut être complet!

Vous découvrez son lac et ses forêts de pins calédoniens. Dans la soirée, vous roulez vers Ballater. Ce village niché au cœur du Royal Deeside abrite le château de Balmoral demeure Royale depuis la Reine Victoria.

6 h de marche

+/- 200m de dénivelé

2h de route.

#### 📍 Jour 10 **Le Lochnagar**



Après une nuit royale, à proximité du château de Balmoral, vous randonnez au cœur d'une impressionnante réserve de cerfs rouges, que vous croiserez probablement en effectuant une belle ascension vers le Loch Nagar, petit lac d'altitude qui a donné son nom au sommet voisin. Le célèbre Lord Byron a tant aimé les lieux qu'il les a immortalisés dans quelques vers. Nuit à Ballater.

3 à 7h selon l'option choisie heures de marche  
Dénivelé : +150 ou 950 / -150 ou 950  
2h30 de route.

#### 📍 Jour 11 Pitlochry et le Ben Vrakie



Votre aventure continue par l'ascension du Ben Vrackie qui offre des vues sublimes depuis le sud vers les Highlands et la plaine urbaine du sud. Vous visitez ensuite la victorienne Pitlochry, charmante cité bâtie de pierre de taille, qui abrite 2 distilleries...

3 à 6h de marche selon l'option choisie  
Dénivelé : +700 ou 900 / -350 ou +350m  
2h de route.  
Hébergement : B&B 3\*\*\*

#### 📍 Jour 12 Le Ben Ledi



La dernière étape de votre randonnée sera la montagne des Dieux. Le Ben Ledi, qui surplombe les lacs de Venachar, Lubnaig et Katrine vous permettra de vous rassasier une dernière fois des paysages sauvages de l'Ecosse. Nuit à Callander.

5h de marche.  
Dénivelé plus : +700 / - 700  
Hébergement : B&B 3\*  
1h30 de route

#### 📍 Jour 13 Stirling - Visite libre



La ville fortifiée de Stirling vous permet de plonger dans l'histoire de l'Ecosse. Les invasions anglaises, l'unification des différentes peuplades, la création de la Nation Ecossaise...

1h00 de route.

Visite libre.

Nuit en B&B 3\* à Stirling.

#### 📍 Jour 14 **Edimbourg**



L'histoire a laissé une forte empreinte ici, notamment sur le Black Rock. Ce rocher au centre d'Edimbourg, sur lequel est situé le château et les anciennes ruelles qui en descendent, et qui sinuent pour aller vers les quartiers plus populaires. Vous pouvez visiter ce château, ou le Palais de la Reine, qui se trouve à l'extrémité de la Rue Royale.

Un autre versant d'Edimbourg, nommée la ville « nouvelle », qui date du 18ème siècle, mérite lui aussi que l'on s'y attarde. Les rues plus larges, les parcs et les quelques rues piétonnes y rendent les promenades agréables. Si vous souhaitez marcher un peu plus, vous pouvez également découvrir le siège d'Arthur, un autre rocher qui fait face à la ville, et qui fait office de parc

urbain pour les habitants d'Edimbourg.

1h30 de route.

Visite libre.

Nuit en b&b 3\*.

#### 📍 Jour 15 **Fin de votre séjour**



Retour à l'aéroport pour y laisser votre véhicule de location.

## PÉRIODE & BUDGET

### Quand voyager ?

La meilleure période pour voyager est la suivante :

janv.	févr.	mars	avr.	mai	juin	juil.	août	sept.	oct.	nov.	déc.
-------	-------	------	------	-----	------	-------	------	-------	------	------	------

### Prix

#### Haute saison : juin, juillet août

Base 2 personnes : 1825 €

Base 3 personnes : 1525 € (en chambre triple)

Base 4 personnes : 1570 €

Base 5 personnes : 1435 €

#### Mi-saison : mai, et septembre

Base 2 personnes : 1740 €

Base 3 personnes : 1450 € (en chambre triple)

Base 4 personnes : 1495 €

Base 5 personnes : 1365 €

#### Base saison : avril et octobre

Base 2 personnes : 1660€

Base 3 personnes : 1385 € (en chambre triple)

Base 4 personnes : 1425 €

Base 5 personnes : 1300 €

*Ce budget est indiqué par personne, selon disponibilité. Votre agent local vous fera parvenir un devis personnalisé avec le prix exact. En effet, ce dernier peut varier en fonction de plusieurs éléments (disponibilité, niveaux de prestations, période, nb de participants, délai de réservation et bien d'autres encore).*

### Le prix comprend

- Hébergements en b&b 3\*, avec petits déjeuners, du j1 au j15.
- Chambres avec salle de bain privative (sauf problèmes de disponibilité).
- Véhicule de location, à réceptionner et rendre à l'aéroport d'arrivée.
- Assurances complémentaires incluses.
- Le road book, avec descriptif des randonnées, et cartes numérisées.
- Assistance 24/24

### Le prix ne comprend pas

- Les vols internationaux
- Les repas du midi et du soir
- Tout ce qui n'est pas indiqué dans "le prix comprend"

### Conditions de paiement et d'annulation

#### Inscription

L'inscription à l'une de nos activités ou voyage implique l'acceptation des conditions générales de vente. Chaque client doit remplir un bulletin d'inscription. L'inscription n'est acceptée qu'avec le versement d'un acompte représentant 30% du montant total du voyage et dans la mesure des places disponibles. Si l'inscription se fait à moins de 30 jours du départ, le prix total du voyage devra être réglé dès l'inscription. Vous pouvez effectuer votre paiement par virement bancaire (SWIFT/IBAN) ou par carte bleue directement sur le site. Une confirmation d'inscription vous sera envoyée par mail dans les plus brefs délais.

#### Facturation

Une fois votre réservation enregistrée, nous vous envoyons par mail votre facture. Le solde doit nous parvenir au moins 30 jours avant votre date d'arrivée. Si le solde du voyage ne nous est pas parvenu dans ces délais, Altaï Terres Celtes se réserve le droit d'annuler la réservation sans indemnité.

## Annulation

### Conditions et frais d'annulation :

Si, pour quelque raison que ce soit, vous devez annuler votre voyage, les sommes que vous avez versées vous seront remboursées sous réserve des retenues suivantes :

### Si le désistement a lieu :

- Plus de 30 jours avant le départ, une somme forfaitaire de 50€ par personne sera retenue
- De 30 à 21 jours avant le départ, le montant de l'acompte versé sera retenu (soit 30% du montant total du dossier)
- De 20 à 14 jours avant le départ, 50% du montant total du dossier sera retenu
- De 13 à 7 jours avant le départ, 75% du montant total du dossier sera retenu
- Moins de 7 jours avant le départ, 100% du montant total du dossier sera retenu

### Cas particuliers:

Quelle que soit la date d'annulation ou de modification de contrat, les frais suivants s'ajoutent au barème ci-dessus :

- Frais fixes aériens : si votre billet d'avion doit être émis longtemps à l'avance, souvent pour vous éviter des suppléments importants, 100% des frais non remboursables en cas d'annulation ou de modification de votre plan de vol vous seront facturés. Dans ce cas le barème ci-dessus ne s'applique que sur le prix du voyage sans le vol.
- Frais fixes terrestres : les frais engagés tôt pour des réservations fermes vous seront facturés en cas d'annulation.
- Frais d'assurance : que vous ayez souscrit une assurance multirisques ou une assurance annulation, le montant de l'assurance est dû et ne peut faire l'objet d'aucun remboursement.

Ces conditions spécifiques vous seront signifiées sur votre confirmation d'inscription. Si vous êtes dans l'obligation d'annuler votre voyage avant son commencement (date de départ), vous devez en informer dès que possible Altaï Terres Celtes et l'assureur par tout moyen écrit permettant d'obtenir un accusé de réception.

C'est la date de réception de l'écrit qui sera retenue comme date d'annulation pour facturer les frais d'annulation.

Si Altaï Terres Celtes se trouve dans l'obligation d'annuler un départ en groupe, en raison du nombre insuffisant de participants, la décision sera prise et les clients informés au plus tard 21 jours avant le départ. Altaï Terres Celtes peut également annuler un départ suite à des événements exceptionnels, relevant notamment des cas de force majeure (éruption volcanique, événements sociaux, grèves, intempéries) pouvant porter atteinte à la sécurité des participants. Dans ces cas, les participants seront remboursés intégralement des sommes qu'ils ont versées sans toutefois pouvoir prétendre à aucune indemnité.

## Modification du contrat

En cas de modification d'un voyage par le client entraînant des frais pour Altaï Terres Celtes, ces frais seront à la charge du client. Dans tous les cas, toute modification fera l'objet d'un écrit. Altaï Terres Celtes pourrait modifier des éléments au contrat de voyage, si des événements extérieurs à notre volonté s'imposaient. Nos clients en seraient informés par écrit dans les plus brefs délais.

## Prix et révision des prix

Pour les voyages en groupe, les prix figurant sur le site internet ont été calculés et sont valables pour le nombre indiqué de participants pour chaque voyage. Les tarifs sont confirmés lors de l'inscription. Si le nombre de participants est inférieur au minimum requis, un "supplément petit groupe" peut être appliqué. Pour tous les séjours ou programmes, nous mentionnons le prix par personne, valable à partir d'un certain nombre de participants, et nous détaillons les prestations incluses et non incluses dans ce prix. Toute modification des taux de change, des prix des différents éléments composant un voyage et en particulier le prix des carburants peut entraîner un réajustement tarifaire.

## Cession du contrat

En cas de cession du contrat par le client à un cessionnaire, les conditions de modification et d'annulation s'appliquent.

## Assurance

Nous vous invitons à souscrire une assurance avant votre départ garantissant les activités pratiquées avec Altaï Terres Celtes. Le



détail des assurances proposées est disponible sur cette page: <https://celtic.altaibasecamp.com/fr/assurance>

Dans le cas où vous ne souscrivez pas d'assurance avec nous, nous vous demandons de bien vouloir nous communiquer par mail les informations de votre contrat d'assurance (nom de la compagnie, nom du contrat, n° de police d'assurance, n° de téléphone) et d'emporter ces informations avec vous lors de votre séjour.

