








L'ÎLE DE SKYE EN LIBERTÉ

Au nord-ouest de l'Ecosse se trouve un lieu surnommé « l'île des Brumes »... Derrière cette appellation qui pousse à la rêverie, au mystère, se cache la fabuleuse île de Skye. Cette île aux multiples facettes, avec la douce chaîne des Storr, et l'acérée Cuillins, offre également de somptueuses randonnées littorales, ainsi que de beaux panoramas de landes et de lacs, si typique des paysages Ecossais.

Chargée en histoire, vous pouvez au détour d'une randonnée traverser un village abandonné, marque de la répression Anglaise contre les clans qui ont soutenus les mouvements jacobites, visiter un château datant des fiers clans des Highlands ou encore visiter une distillerie...

De plus, il n'est pas rare d'entendre au croisement d'une rue ou attablé à côté de 2 anciens, la langue Gaélique. En effet, les soubresauts historiques font que la culture ancestrale est toujours très présente dans ces lieux reculés. Vous êtes logés pour la semaine dans un charmant b&b, depuis lequel il sera aisé de rayonner avec votre véhicule de location, pour vous rendre au départ des randonnées ou des visites.

| | |
|---|--|
|  Région | Ecosse |
|  Activité | Autotour En liberté Rando trekking |
|  Durée | 8 jours |
|  Code | EECOLIB3 |
|  Prix | A partir de 1 010 € |
|  Niveau | 2/5 |
|  Confort | 3/5 |

PROGRAMME

📍 Jour 1 Arrivée en Ecosse



Atterrissage à Inverness, et en route vers l'île de Skye. En chemin, vous pouvez essayer d'apercevoir Nessie, qui rode dans les flots noirs du Loch Ness !
Par la suite, vous découvrez l'un des plus beaux panoramas d'Ecosse, lorsque le château d'Eileann Donnan se découvrira, au gré de la route, sur les hauteurs d'un bras de mer.
Vous continuez vers l'île de Skye, où vous vous installerez pour 7 nuits.

Transport : Véhicule

Hébergement : B&B 3*

📍 Jour 2 Découverte du nord de Skye



A l'extrémité Nord de l'île, vous partez à la découverte de la formation du Storr, avec cette randonnée au cœur des pitons rocheux du Quiraing. Entre landes et roches, les nuages se faufilent, faisant changer le panorama minute après minute...
Vous continuerez par une balade dans les Fairy Glens, sur le flanc ouest du même massif. Ces petites collines ressemblent au dernier refuge possible pour les licornes et autres lutins.

4h heures de marche

Transport : Véhicule

Dénivelé : + 400/-400

Hébergement : B&B ***

📍 Jour 3 Le Old Man of Storr



Au nord de la capitale Portree, se dresse l'Old Man of Storr. La silhouette voutée de cette roche fait penser à un vieil homme, figé, le regard perdu au loin vers l'océan. Cette randonnée vous permet d'approfondir la découverte de la chaîne du Storr, qui s'étend à perte de vue, vers le nord...

5h heures de marche

Transport : Véhicule

Dénivelé : +500/-500

Hébergement : B&B 3*

📍 Jour 4 Le Loch Coruisk et les Cuilins



En route vers le sud-ouest de l'île au paysage si différent, et le minuscule port d'Elgol. Si la météo vous le permet, vous traversez en ferry jusqu'au cœur des Black Cuilins. Vous longez le fabuleux loch Coruisk, niché au cœur des montagnes les plus acérées d'Ecosse. Vous passez un col puis débouchez dans la plaine voisine, face aux Red Cuilins. Faites de grès roses, ces montagnes prennent des teintes assez colorées si le soleil s'en mêle ! Par la suite, vous retournez vers le port en longeant la mer via un somptueux sentier côtier.

Coruisk, puis effectuez le trajet retour en ferry.

2 à 5h heures de marche

Transport : Véhicule

Dénivelé plus : + 450 / - 400

Hébergement : B&B 3*

Pour une randonnée plus facile, vous effectuez un tour complet du Loch

📍 Jour 5 L'île voisine Raasay



Vous vous dirigez aujourd'hui sur la petite et tranquille île de Raasay, après une courte traversée en ferry (15 minutes). La balade débute au niveau de l'embarcadère, vous vous dirigez vers le centre de l'île, à travers les pâturages et les forêts. La végétation est assez luxuriante grâce à un climat assez doux et humide, et les lauriers roses offrent un décor assez inattendu à cette latitude!

4h heures de marche

Transport : Véhicule / ferry

Dénivelé : +400 / -400

Hébergement : B&B 3*

📍 Jour 6 Les Black Culins et Nest - Le bout du monde



L'un des secteurs les plus inhospitaliers de l'île est constitué par les Black Cuilins. Cette chaîne acérée fit l'objet d'un attrait vif de la part des voyageurs et des alpinistes depuis le 19^e siècle. Vous effectuez une randonnée à l'extrémité de cette péninsule, au milieu des vestiges du village du clan des Mac Askill, qui régnerent sur la zone... Vous pouvez également voir les fairy Pools, où l'eau qui se déverse des Black Cuilins à crée une succession de petites cascades et vasques aux couleurs enchantées. Vous pouvez aussi visiter la distillerie Talisker, qui produit l'eau de la vie, et admirer le coucher de soleil depuis Neist Point, le phare le plus à l'ouest du pays.

3h heures de marche

Transport : Véhicule

Dénivelé : +100 / -100

hébergement : B&B 3*

📍 Jour 7 Ben Tiannavaig et retour Inverness



Après avoir découvert the famous Scottish Breakfast, vous débutez la randonnée par l'ascension du Ben Tiannavaig, un joli sommet fait de plateaux, qui vous offrira de belles vues sur l'île de Skye, et sa voisine Raasay. Dernière nuit sur l'île de Skye, ou route vers Inverness en cas de vol matinal le lendemain matin.

3h heures de marche

Transport : Véhicule

Dénivelé : +350 / -350

hébergement : B&B 3*

📍 Jour 8 **Inverness - retour en France**



Vous retournez à l'aéroport d'Inverness et laissez votre véhicule de location avant de prendre votre vol retour.

PÉRIODE & BUDGET

Quand voyager ?

La meilleure période pour voyager est la suivante :

| | | | | | | | | | | | |
|-------|-------|------|------|-----|------|-------|------|-------|------|------|------|
| janv. | févr. | mars | avr. | mai | juin | juil. | août | sept. | oct. | nov. | déc. |
|-------|-------|------|------|-----|------|-------|------|-------|------|------|------|

Prix

Haute saison : juillet août

Base 2 personnes : 1095€

Base 3 personnes : 895 € (en chambre triple)

Base 4 personnes : 940 €

Base 5 personnes : 845 €

Mi-saison : mai, juin et septembre

Base 2 personnes : 1050 €

Base 3 personnes : 860 € (en chambre triple)

Base 4 personnes : 905 €

Base 5 personnes : 810 €

Base saison : avril et octobre

Base 2 personnes : 1010€

Base 3 personnes : 830 € (en chambre triple)

Base 4 personnes : 870 €

Base 5 personnes : 780 €

Ce budget est indiqué par personne, selon disponibilité. Votre agent local vous fera parvenir un devis personnalisé avec le prix exact. En effet, ce dernier peut varier en fonction de plusieurs éléments (disponibilité, niveaux de prestations, période, nb de participants, délai de réservation et bien d'autres encore).

Le prix comprend

- Hébergements en b&b 3*, avec petits déjeuners, du j1 au j8.
- Chambres avec salle de bain privative (sauf problème de disponibilité)
- Véhicule de location, à réceptionner et rendre à l'aéroport d'arrivée.
- Assurances complémentaires incluses.
- Le road book, avec descriptif des randonnées, et cartes numérisées.
- Assistance 24/24

Le prix ne comprend pas

- Les vols internationaux
- Les taxes aériennes
- Les assurances voyages
- Vos dépenses personnelles
- Les pourboires
- Tout ce qui n'est pas indiqué dans le prix comprend

Remarques

À PAYER SUR PLACE

- Les billets de ferry pour Raasay et le Loch Coruisk (prévoir 15£ par personne).
- Les déjeuners et dîners.

OPTION

- Supplément chambre individuelle: nous consulter

Conditions de paiement et d'annulation

Inscription

L'inscription à l'une de nos activités ou voyage implique l'acceptation des conditions générales de vente. Chaque client doit remplir un bulletin d'inscription. L'inscription n'est acceptée qu'avec le versement d'un acompte représentant 30% du montant total du voyage et dans la mesure des places disponibles. Si l'inscription se fait à moins de 30 jours du départ, le prix total du voyage devra être réglé dès l'inscription. Vous pouvez effectuer votre paiement par virement bancaire (SWIFT/IBAN) ou par carte bleue directement sur le site. Une confirmation d'inscription vous sera envoyée par mail dans les plus brefs délais.

Facturation

Une fois votre réservation enregistrée, nous vous envoyons par mail votre facture. Le solde doit nous parvenir au moins 30 jours avant votre date d'arrivée. Si le solde du voyage ne nous est pas parvenu dans ces délais, Altaï Terres Celtes se réserve le droit d'annuler la réservation sans indemnité.

Annulation

Conditions et frais d'annulation :

Si, pour quelque raison que ce soit, vous devez annuler votre voyage, les sommes que vous avez versées vous seront remboursées sous réserve des retenues suivantes :

Si le désistement a lieu :

- Plus de 30 jours avant le départ, une somme forfaitaire de 50€ par personne sera retenue
- De 30 à 21 jours avant le départ, le montant de l'acompte versé sera retenu (soit 30% du montant total du dossier)
- De 20 à 14 jours avant le départ, 50% du montant total du dossier sera retenu
- De 13 à 7 jours avant le départ, 75% du montant total du dossier sera retenu
- Moins de 7 jours avant le départ, 100% du montant total du dossier sera retenu

Cas particuliers:

Quelle que soit la date d'annulation ou de modification de contrat, les frais suivants s'ajoutent au barème ci-dessus :

- Frais fixes aériens : si votre billet d'avion doit être émis longtemps à l'avance, souvent pour vous éviter des suppléments importants, 100% des frais non remboursables en cas d'annulation ou de modification de votre plan de vol vous seront facturés. Dans ce cas le barème ci-dessus ne s'applique que sur le prix du voyage sans le vol.
- Frais fixes terrestres : les frais engagés tôt pour des réservations fermes vous seront facturés en cas d'annulation.
- Frais d'assurance : que vous ayez souscrit une assurance multirisques ou une assurance annulation, le montant de l'assurance est dû et ne peut faire l'objet d'aucun remboursement.

Ces conditions spécifiques vous seront signifiées sur votre confirmation d'inscription. Si vous êtes dans l'obligation d'annuler votre voyage avant son commencement (date de départ), vous devez en informer dès que possible Altaï Terres Celtes et l'assureur par tout moyen écrit permettant d'obtenir un accusé de réception.

C'est la date de réception de l'écrit qui sera retenue comme date d'annulation pour facturer les frais d'annulation.

Si Altaï Terres Celtes se trouve dans l'obligation d'annuler un départ en groupe, en raison du nombre insuffisant de participants, la décision sera prise et les clients informés au plus tard 21 jours avant le départ. Altaï Terres Celtes peut également annuler un départ suite à des événements exceptionnels, relevant notamment des cas de force majeure (éruption volcanique, événements sociaux, grèves, intempéries) pouvant porter atteinte à la sécurité des participants. Dans ces cas, les participants seront remboursés intégralement des sommes qu'ils ont versées sans toutefois pouvoir prétendre à aucune indemnité.

Modification du contrat

En cas de modification d'un voyage par le client entraînant des frais pour Altaï Terres Celtes, ces frais seront à la charge du client. Dans tous les cas, toute modification fera l'objet d'un écrit. Altaï Terres Celtes pourrait modifier des éléments au contrat de voyage, si des événements extérieurs à notre volonté s'imposaient. Nos clients en seraient informés par écrit dans les plus brefs délais.

Prix et révision des prix

Pour les voyages en groupe, les prix figurant sur le site internet ont été calculés et sont valables pour le nombre indiqué de

participants pour chaque voyage. Les tarifs sont confirmés lors de l'inscription. Si le nombre de participants est inférieur au minimum requis, un "supplément petit groupe" peut être appliqué. Pour tous les séjours ou programmes, nous mentionnons le prix par personne, valable à partir d'un certain nombre de participants, et nous détaillons les prestations incluses et non incluses dans ce prix. Toute modification des taux de change, des prix des différents éléments composant un voyage et en particulier le prix des carburants peut entraîner un réajustement tarifaire.

Cession du contrat

En cas de cession du contrat par le client à un cessionnaire, les conditions de modification et d'annulation s'appliquent.

Assurance

Nous vous invitons à souscrire une assurance avant votre départ garantissant les activités pratiquées avec Altaï Terres Celtes. Le détail des assurances proposées est disponible sur cette page: <https://celtic.altabasecamp.com/fr/assurance>

Dans le cas où vous ne souscrivez pas d'assurance avec nous, nous vous demandons de bien vouloir nous communiquer par mail les informations de votre contrat d'assurance (nom de la compagnie, nom du contrat, n° de police d'assurance, n° de téléphone) et d'emporter ces informations avec vous lors de votre séjour.

Encadrement

Séjour sans accompagnateur avec roadbook (remis avant votre départ). Le roadbook est composé :

- d'un descriptif jour / jour
- de copies de carte
- de vouchers

Alimentation

REPAS

La formule proposée est une formule en chambre + petit-déjeuner, celui-ci étant généralement copieux et varié, nous vous invitons d'ailleurs à en tirer profit avant les randonnées. Pour vos pique-niques, vous trouverez des épiceries à chaque étape ou bien vous pourrez demander à vos hôtes s'ils peuvent vous préparer un "packed lunch" pour le lendemain. Enfin pour les dîners, vous trouverez des restaurants à chacune de vos étapes ou pourrez parfois les prendre chez vos hôtes (les pubs servent en outre souvent des plats pour le dîner et sont un peu moins chers que les restaurants pour une ambiance souvent plus pittoresque).

L'EAU

Les boissons sont à votre charge

Hébergement

Chambres avec salle de bain privative (sauf si problèmes de disponibilités).

Déplacement et portage

Véhicule de location / ferry.

Nous louons nos véhicules via une centrale de réservation. Les assurances complémentaires sont également contractées directement via cette même centrale.

De ce fait, le loueur ne détient pas cette information et peut être tenté de vous vendre ses propres assurances complémentaires. Ne les acceptez pas, cela ferait doublon!

Équipement indispensable

Voici l'équipement indispensable à votre séjour dans les Terres Celtes. Nous vous donnons quelques exemples concrets, issus de la gamme trekking de notre partenaire Forclaz.

FORCLAZ

- Pantalons de randonnée : par exemple le pantalon de randonnée Trek 500, modèle femme ou homme.
- Short
- Tee shirts
- Pull ou fourrure polaire
- Veste imperméable (type Gore tex) indispensable (ou cape de pluie) : par exemple la veste imperméable Trek 500, modèle femme ou homme.
- Chapeau ou casquette - Chaussettes
- 1 tenue de rechange pour l'étape
- Chaussures de randonnée parfaitement étanches, à tige montante et à semelles crantées : par exemple les chaussures Trekking 500, modèle femme ou homme.
- 1 paire de guêtres
- 1 paire de bâtons de marche peut être utile pour franchir les éventuelles parties boueuses
- Chaussures de rechange pour l'étape
- 1 serviette de toilette (pour les nuits en auberge de jeunesse)

La météo peut être vite changeante, assurez vous d'être parfaitement équipés pour la pluie, avec du matériel de qualité.

Matériel

- Affaires de toilette
- Boussole indispensable
- Lunettes de soleil et crème solaire
- Gourde (ou thermos) de 1 litre minimum
- Couteau et couverts complets (à ranger impérativement dans le bagage de soute dans l'avion)
- Assiette ou bol plastique pour les pique-niques
- Boîte plastique et hermétique de type "tupperware" pour le transport de vos pique-niques
- Vivres de courses : fruits secs, chocolat, barre de céréales (grand choix sur place)
- Petite pharmacie personnelle (vitamine C, aspirine, pansements, élastoplast, en été : spray anti-moustiques - à acheter sur place à cause des migees, etc.).

Equipement utile

- Bâton(s) de marche
- serviettes humidifiées type "Calinette"
- boules Quiés
- bloc-notes : tenir un journal est une grande activité des trekkers.

Bagages

Nous vous conseillons de répartir vos affaires de la façon suivante :

- Un petit sac à dos (35-40 litres muni d'une ceinture ventrale) : vous le conserverez avec vous dans l'avion en bagage à main et vous le porterez chaque jour (gourde, appareil photo, pull, pique-nique...).
- Un sac marin ou sac de voyage : il contiendra l'ensemble de vos affaires.
- Une pochette antivols : portée au cou ou à la ceinture, recommandée pour les papiers.

Pharmacie

Il est recommandé aux participants d'apporter leurs médicaments : aspirine, antiseptique intestinal, petits ciseaux, tricostérol, crème de protection solaire visage et lèvres, crème ou lotions antimoustiques (formule Jungle)...Pensez également à vos pieds : élastoplast, éosine, etc...

Passeport

Depuis le 31 janvier 2020, le Royaume-Uni ne fait plus partie de l'Union Européenne.
Pour entrer au Royaume-Uni, le voyageur européen doit être muni d'un passeport.

Visa

Non

Climat

Le climat, de nature tempérée, a pour principale caractéristique d'être varié ! Différents climats se succèdent ainsi régulièrement au cours d'une même journée, et il en est de même d'un jour à l'autre, sans compter la présence de nombreux micro-climats.

En effet, une vallée peut être complètement bouchée alors que le Glen suivant sera au contraire parfaitement dégagé. Toujours est-il que pour la randonnée, les saisons les plus propices sont le printemps, l'automne et l'été, sans omettre toutefois l'hiver pour son atmosphère très particulière.

Mai et juin sont les mois les plus secs et les plus agréables, suivis de septembre, avril, juillet, août et octobre.

Températures mini/maxi

mai = 7 / 15°C,

juin = 10 / 18°C

juillet = 12/19°C

août = 12/19°C

sept = 10/17°C

Heure locale

Quand il est 12h à Paris, il est 11h à Edimbourg en hiver et 10h en été.

Géographie

L'Ecosse occupe la partie septentrionale du Royaume-Uni. Massifs montagneux et landes recouvrent les deux tiers de son territoire. L'Ecosse est formée de trois régions : les plaines et les collines fertiles des Highlands du Sud longent l'Angleterre ; au centre, les Lowlands s'étendent d'Edimbourg à Glasgow et forment le cœur industriel du pays, regroupant la majorité de sa population ; les Highlands du Nord dressent leurs chaînes montagneuses de grès et de granite. Le Ben Nevis (1 343 m), dans les monts Grampians, est le plus haut sommet du Royaume-Uni. La côte ouest de l'Ecosse est découpée par les fjords.

Tourisme responsable

Altaï Terres Celtes s'inscrit dans une démarche d'organisation de voyages respectant des principes équitables

- Développement d'un tourisme de qualité tant pour les prestations fournies aux voyageurs que dans l'optimisation des retombées économiques locales.
- Rémunération des services à des prix justes
- Amélioration des conditions de travail des équipes locales.
- Transmission de savoir-faire auprès des équipes locales.
- Information et sensibilisation des voyageurs.
- Participation sur certains de nos voyages à des actions concrètes de protection de l'environnement et de développement durable.

Notre engagement pour un tourisme responsable justifie que nos groupes soient généralement limités à 15 participants, dans le but de réduire l'empreinte écologique et sociale de notre passage.

Pour des raisons écologiques évidentes, Altaï Terres Celtes a décidé de ne plus proposer d'eau en bouteille plastique sur ces circuits. Nous vous invitons à traiter l'eau avec des pastilles purifiantes et à éviter, autant que possible, l'achat de bouteilles plastiques dans les pays où elles ne sont pas recyclées.

CARTE

