








TREK LE LONG DU MUR D'HADRIEN

Le temps d'une semaine, vous remontez l'Histoire jusqu'à la période de l'Empire Romain. Vous marchez alors sur ce qui à été la frontière Nord de l'Empire (à l'exception d'une période d'une vingtaine d'années pendant laquelle fut bâtie le mur d'Antonin, encore plus au Nord).

Votre trek en itinérant le long de ce tracé historique de 117,50 km, vous permettra de visiter de nombreux sites archéologiques. Les Romains, peuple bâtisseur, ont ici laissé des temples, casernes, forts et tours de garde tout au long du mur, chaque mille romain étant marqué d'une tour de défense imposante.

Les vestiges de ce site inscrit au patrimoine mondial de l'Unesco émergent du calme de la campagne anglaise. Vous marcherez dans un paysage vallonné et verdoyant, de la mer d'Irlande à la mer du Nord. Les sentiers confortables et bien balisés permettent un accès à cet itinéraire au plus grand nombre, d'autant que nous assurons le portage de vos bagages, et que vous aurez tous les soirs le confort d'une étape confortable dans un b&b.

 Région	Angleterre
 Activité	En liberté Rando trekking
 Durée	8 jours
 Code	EANGLIB1
 Prix	A partir de 895 €
 Niveau	2/5
 Confort	3/5

PROGRAMME

📍 Jour 1 Arrivée à Carlisle, à l'ouest du mur d'Hadrien



Arrivée libre et direction le centre ville de Carlisle. Installation à votre hébergement en centre ville. Si votre heure d'arrivée le permet, vous pouvez visiter la ville pour commencer à vous échauffer avant le trek!

Conseil acheminement :

Vous pouvez rejoindre Carlisle en transport en commun depuis :

Newcastle : 1h30

Glasgow : 1h10

Edimbourg : 1h20

Manchester ou Liverpool : 2h00

Londres : 3h15

Hébergement : b&b 3*

📍 Jour 2 Bowness on Solway - Carlisle



Vous prenez les transports en commun pour la côte ouest de l'Angleterre et la mer d'Irlande. Depuis la petite ville de Bowness en Solway, vous découvrez alors les premiers vestiges du mur d'Hadrien. Le fort de Maia était alors la construction romaine la plus éloignée de Rome! Vous randonnez à travers la campagne anglaise et traversez de nombreux hameaux, notamment celui de Burgh by sand. Vous vous éloignez de la côte et longez une rivière, jusqu'à retourner à Carlisle.

Hébergement : B&B 3*

Transport : Bus de ligne

Durée de marche : 7h

Dénivelé : +/-50m

📍 Jour 3 Carlisle - Lanercost



Cette étape est marquée par Stanegate et la route pré-Hadrianic, vieille de plus de 2000 ans. Vous marchez le long d'une paisible piste à travers champ, et découvrez les vestiges du Fort romain de Castle steads, et du pont de Dovecote. Cette région frontalière fut très souvent touchée lors des conflits plus récent entre les Anglais et les Ecossais, et constituait une zone de non droit...

Installation à Lanercost pour la nuit.

Hébergement : B&B 3*

Durée de marche : 5h

Dénivelé : +/-150m

📍 Jour 4 Lanercost - Steel Rigg



Vous débutez la randonnée par une visite du prieuré de Lanercost, puis continuez vers le fort de Birdoswald. Vous pénétrerez alors l'une des zones les plus riches en vestiges archéologiques, avec de nombreuses sections où le mur est toujours érigé, et parsemé de tours de gardes. La randonnée sera également plus sportive, dans cette zone marquée par une ancienne mais visible activité volcanique.
Nuit à Once Brewed.

Hébergement : B&B 3*

Durée de marche : 6h

Dénivelé : +/-550m

📍 Jour 5 **Once Brewed - Acomb**



Le chemin traversera la partie la plus populaire de l'itinéraire, où les nombreux forts et baraquements sont particulièrement accessibles depuis la route. Les forts de Vindolanda, Housesteads ou Brocolitia rythmeront votre randonnée, alors que vous entrez dans le parc national du Northumberland. Vous pouvez visiter la fameuse collection de John Calyton, qui permis de protéger et mettre en valeur de nombreux sites archéologiques, au fort de Chester. Vous continuez la rando jusqu'au hameau d'Acomb.

Hébergement : B&B 3*

Durée de marche : 6h

Dénivelé : +/-450m

📍 Jour 6 **Acomb - Heddon on the wall**



Toujours vers l'Est, vous arrivez dans l'un des anciens carrefour de l'Angleterre. D'abord route pré-historique, puis site de la plus grande foire au bétail du pays, les romains ont également utilisé cette artère pour commercer quand cela était possible avec les peuples barbares du nord....Après Port Gate, vous continuez vers le fort Romain de Vindovala à Rudchester, et le temple dédié à Mithra.

Hébergement : B&B 3*

Durée de marche : 6h

Dénivelé : +/-200m

📍 Jour 7 **Heddon on the Wall - Wallsend**



Après quelques jours de rando en pleine nature, vous pénétrez progressivement dans le centre urbain de Newcastle, toujours en suivant le mur. Les docks rénovés et les nombreux ponts qui enjambent la Tyne donnent un cachet particulier à cette ville, capitale culturelle du nord est de l'Angleterre. Vous continuez en direction de la mer du nord, sur la côte Est du pays, et continuez jusqu'à Segedunum, un impressionnant musée dédié au mur.

Retour à Newcastle par les transports en commun pour la nuit.

Hébergement : B&B 3*

Transfert : bus de ligne

Durée de marche : 6h

Dénivelé : +/-250m

📍 Jour 8 **Newcastle - fin de votre séjour**



Après une dernière nuit de repos bien mérité, vous retournez à l'aéroport le plus pratique pour vous par les transports en commun.

Fin de votre séjour.

Conseil acheminement : Depuis Newcastle vous pouvez rejoindre les aéroports suivants :

Newcastle : 25 min

Glasgow : 2h50

Edimbourg : 2h00

Manchester ou Liverpool : 3h00

Londres : 3h30

PÉRIODE & BUDGET

Quand voyager ?

La meilleure période pour voyager est la suivante :

janv.

févr.

mars

avr.

mai

juin

juil.

août

sept.

oct.

nov.

déc.

Prix

Prix 2023 :

à partir de 895€ par personne*

*sur une base de 2 participants

Ce budget est indiqué par personne, selon disponibilité. Votre agent local vous fera parvenir un devis personnalisé avec le prix exact. En effet, ce dernier peut varier en fonction de plusieurs éléments (disponibilité, niveaux de prestations, période, nb de participants, délai de réservation et bien d'autres encore).

Le prix comprend

- Hébergement en B&B ou hotel 3* selon les nuits, avec petits déjeuners.
- Les transferts des bagages de Carlisle J3 jusqu'à Newcastle J7 au soir.
- Le road book avec cartes numérisées.
- Assistance 24/24

Le prix ne comprend pas

- Les vols internationaux et les taxes d'aéroports.
- Les transports en commun nécessaires les jours 1, 2, 7 et 8.
- Les repas autres que les petits déjeuners.
- Tout ce qui n'est pas mentionné dans "Le prix comprend"

Conditions de paiement et d'annulation

Inscription

L'inscription à l'une de nos activités ou voyage implique l'acceptation des conditions générales de vente. Chaque client doit remplir un bulletin d'inscription. L'inscription n'est acceptée qu'avec le versement d'un acompte représentant 30% du montant total du voyage et dans la mesure des places disponibles. Si l'inscription se fait à moins de 30 jours du départ, le prix total du voyage devra être réglé dès l'inscription. Vous pouvez effectuer votre paiement par virement bancaire (SWIFT/IBAN) ou par carte bleue directement sur le site. Une confirmation d'inscription vous sera envoyée par mail dans les plus brefs délais.

Facturation

Une fois votre réservation enregistrée, nous vous envoyons par mail votre facture. Le solde doit nous parvenir au moins 30 jours avant votre date d'arrivée. Si le solde du voyage ne nous est pas parvenu dans ces délais, Altai Terres Celles se réserve le droit d'annuler la réservation sans indemnité.

Annulation

Conditions et frais d'annulation :

Si, pour quelque raison que ce soit, vous devez annuler votre voyage, les sommes que vous avez versées vous seront remboursées sous réserve des retenues suivantes :

Si le désistement a lieu :

- Plus de 30 jours avant le départ, une somme forfaitaire de 50€ par personne sera retenue
- De 30 à 21 jours avant le départ, le montant de l'acompte versé sera retenu (soit 30% du montant total du dossier)
- De 20 à 14 jours avant le départ, 50% du montant total du dossier sera retenu
- De 13 à 7 jours avant le départ, 75% du montant total du dossier sera retenu
- Moins de 7 jours avant le départ, 100% du montant total du dossier sera retenu

Cas particuliers:

Quelle que soit la date d'annulation ou de modification de contrat, les frais suivants s'ajoutent au barème ci-dessus :

- Frais fixes aériens : si votre billet d'avion doit être émis longtemps à l'avance, souvent pour vous éviter des suppléments importants, 100% des frais non remboursables en cas d'annulation ou de modification de votre plan de vol vous seront facturés. Dans ce cas le barème ci-dessus ne s'applique que sur le prix du voyage sans le vol.
- Frais fixes terrestres : les frais engagés tôt pour des réservations fermes vous seront facturés en cas d'annulation.
- Frais d'assurance : que vous ayez souscrit une assurance multirisques ou une assurance annulation, le montant de l'assurance est dû et ne peut faire l'objet d'aucun remboursement.

Si vous êtes dans l'obligation d'annuler votre voyage avant son commencement (date de départ), vous devez en informer dès que possible Altaï Tanzania et l'assureur par tout moyen écrit permettant d'obtenir un accusé de réception."

C'est la date de réception de l'écrit qui sera retenue comme date d'annulation pour facturer les frais d'annulation.

Si Altaï Terres Celtes se trouve dans l'obligation d'annuler un départ en groupe, en raison du nombre insuffisant de participants, la décision sera prise et les clients informés au plus tard 21 jours avant le départ. Altaï Terres Celtes peut également annuler un départ suite à des événements exceptionnels, relevant notamment des cas de force majeure (éruption volcanique, événements sociaux, grèves, intempéries) pouvant porter atteinte à la sécurité des participants. Dans ces cas, les participants seront remboursés intégralement des sommes qu'ils ont versées sans toutefois pouvoir prétendre à aucune indemnité.

Modification du contrat

En cas de modification d'un voyage par le client entraînant des frais pour Altaï Terres Celtes, ces frais seront à la charge du client. Dans tous les cas, toute modification fera l'objet d'un écrit. Altaï Terres Celtes pourrait modifier des éléments au contrat de voyage, si des événements extérieurs à notre volonté s'imposaient. Nos clients en seraient informés par écrit dans les plus brefs délais.

Prix et révision des prix

Pour les voyages en groupe, les prix figurant sur le site internet ont été calculés et sont valables pour le nombre indiqué de participants pour chaque voyage. Les tarifs sont confirmés lors de l'inscription. Si le nombre de participants est inférieur au minimum requis, un "supplément petit groupe" peut être appliqué. Pour tous les séjours ou programmes, nous mentionnons le prix par personne, valable à partir d'un certain nombre de participants, et nous détaillons les prestations incluses et non incluses dans ce prix. Toute modification des taux de change, des prix des différents éléments composant un voyage et en particulier le prix des carburants peut entraîner un réajustement tarifaire.

Cession du contrat

En cas de cession du contrat par le client à un cessionnaire, les conditions de modification et d'annulation s'appliquent.

Assurance

Nous vous invitons à souscrire une assurance avant votre départ garantissant les activités pratiquées avec Altaï Terres Celtes. Le détail des assurances proposées est disponible sur cette page: <https://celtic.altaibasecamp.com/fr/assurance>

Dans le cas où vous ne souscrivez pas d'assurance avec nous, nous vous demandons de bien vouloir nous communiquer par mail les informations de votre contrat d'assurance (nom de la compagnie, nom du contrat, n° de police d'assurance, n° de téléphone) et d'emporter ces informations avec vous lors de votre séjour.

Alimentation

REPAS

La formule proposée est une formule en chambre + petit-déjeuner, celui-ci étant généralement copieux et varié, nous vous invitons d'ailleurs à en tirer profit avant les randonnées. Pour vos pique-niques, vous trouverez des épiceries à chaque étape ou bien vous pourrez demander à vos hôtes s'ils peuvent vous préparer un "packed lunch" pour le lendemain. Enfin pour les dîners, vous trouverez des restaurants à chacune de vos étapes ou pourrez parfois les prendre chez vos hôtes (les pubs servent en outre souvent des plats pour le dîner et sont un peu moins chers que les restaurants pour une ambiance souvent plus pittoresque).

L'EAU

Les boissons sont à votre charge

Equipement indispensable

La liste qui va suivre est indicative et se veut la plus complète possible.

- Pantalons de toile
- Short
- Tee shirts
- Pull ou fourrure polaire
- Veste imperméable (type Gore tex) indispensable (ou cape de pluie)
- Chapeau ou casquette
- Chaussettes
- 1 tenue de rechange pour l'étape
- Chaussures de randonnée parfaitement étanches, à tige montante et à semelles crantées,
- 1 paire de guêtres
- 1 paire de bâtons de marche peut être utile pour franchir les éventuelles parties boueuses
- Chaussures de rechange pour l'étape
- 1 serviette de toilette (pour les nuits en auberge de jeunesse)

La météo peut être vite changeante, assurez vous d'être parfaitement équipés pour la pluie, avec du matériel de qualité.

Matériel

- Affaires de toilette
- Boussole
- Lunettes de soleil et crème solaire
- Gourde (ou thermos) de 1 litre minimum
- Couteau et couverts complets (à ranger impérativement dans le bagage de soute dans l'avion)
- Assiette ou bol plastique pour les pique-niques
- Boîte plastique et hermétique de type "tupperware" pour le transport de vos pique-niques
- Vivres de courses : fruits secs, chocolat, barre de céréales (grand choix sur place)
- Petite pharmacie personnelle (vitamine C, aspirine, pansements, élastoplast, en été : spray anti-moustiques - à acheter sur place à cause des mîgees, etc.).
- Pochette étanche pour y glisser votre Road book papier, ou pour votre téléphone si Road book numérique.

Equipement utile

- Bâton(s) de marche
- boules Quiés
- bloc-notes : tenir un journal est une grande activité des trekkers.

Bagages

Nous vous conseillons de répartir vos affaires de la façon suivante :

- Un petit sac à dos (35-40 litres muni d'une ceinture ventrale) : vous le conserverez avec vous dans l'avion en bagage à main et vous le porterez chaque jour (gourde, appareil photo, pull, pique-nique...).

- Un sac marin ou sac de voyage : il contiendra l'ensemble de vos affaires.
- Une pochette antivol : portée au cou ou à la ceinture, recommandée pour les papiers.

Pharmacie

Il est recommandé aux participants d'apporter leurs médicaments : aspirine, antiseptique intestinal, petits ciseaux, tricostérol, crème de protection solaire visage et lèvres, crème ou lotions anti-moustiques (formule Jungle)...Pensez également à vos pieds : élastoplast, éosine, etc...

Passeport

Depuis le 31 janvier 2020, le Royaume-Uni ne fait plus partie de l'Union Européenne.

Pour entrer au Royaume-Uni, le voyageur européen doit être muni d'un passeport.

Visa

Non

Carte d'identité

Non acceptée

Climat

Le climat, de nature tempérée, a pour principale caractéristique d'être varié ! Différents climats se succèdent ainsi régulièrement au cours d'une même journée, et il en est de même d'un jour à l'autre, sans compter la présence de nombreux micro-climats. En effet, une vallée peut être complètement bouchée alors que le Glen suivant sera au contraire parfaitement dégagé. Toujours est-il que pour la randonnée, les saisons les plus propices sont le printemps, l'automne et l'été, sans omettre toutefois l'hiver pour son atmosphère très particulière. Mai et juin sont les mois les plus secs et les plus agréables, suivis de septembre, avril, juillet, août et octobre. Températures mini/maxi mai = 7 /15°C, juin = 10 /18°C, juillet = 12/19°C, août = 12/19°C, sept = 10/17°C

Heure locale

Quand il est 12h à Paris, il est 11h à Londres en hiver et 10h en été.

Tourisme responsable

Altai Terres Celles s'inscrit dans une démarche d'organisation de voyages respectant des principes équitables

- Développement d'un tourisme de qualité tant pour les prestations fournies aux voyageurs que dans l'optimisation des retombées économiques locales.
- Rémunération des services à des prix justes
- Amélioration des conditions de travail des équipes locales.
- Transmission de savoir-faire auprès des équipes locales.
- Information et sensibilisation des voyageurs.
- Participation sur certains de nos voyages à des actions concrètes de protection de l'environnement et de développement durable. Notre engagement pour un tourisme responsable justifie que nos groupes soient généralement limités à 15 participants, dans le but de réduire l'empreinte écologique et sociale de notre passage. Pour des raisons écologiques évidentes, Altai Terres Celles a décidé de ne plus proposer d'eau en bouteille plastique sur ces circuits. Nous vous invitons à utiliser l'eau du robinet, excellente dans ce pays.