








ROAD TRIP EN VAN EN ECOSSE

Au coeur de la nature sauvage des Highlands et des îles écossaises, partez en road trip ! Vous vous déplacerez et dormirez en van. La proximité avec les zones de randonnée et de balade vous permettra de profiter des journées particulièrement longues en été (le soleil se couche à 22h30 au plus tard sur l'île de Skye), et de savourer pleinement ces journées. Vous pourrez vous loger dans des campings ou vous installer en pleine nature, le camping sauvage étant autorisé en Ecosse. Vous découvrirez ainsi les plus belles zones du pays, le Loch Lomond, la région de Glencoe et de Fort William, et l'île de Skye. Vous aurez le temps de profiter pleinement de ces zones sauvages splendides et y effectuerez des randonnées, et des visites de châteaux, de distilleries et de sites historiques.

| | |
|--------------------------------------------------------------------------------------------|---------------------|
|  Région | Ecosse |
|  Activité | Autotour |
|  Durée | 8 jours |
|  Code | EECVLAB |
|  Prix | A partir de 1 185 € |
|  Niveau | 2/5 |
|  Confort | 2/5 |

PROGRAMME

📍 Jour 1 **Glasgow - Loch Lomond**



Accueil à l'aéroport de Glasgow (ou Edimbourg moyennant un supplément de 50 euros) et transfert pour notre garage où votre van vous attend. Prise en charge de votre véhicule et route pour le Loch Lomond voisin pour votre première nuit en Ecosse dans votre van au coeur de la nature.

Transport : transfert privatif

Hébergement : van

📍 Jour 2 **Loch lomond**



Vous effectuez une randonnée en boucle sur les hauteurs du Loch Lomond, pour l'ascension du Conic-Hill. Les vues sont superbes sur la région du Loch et du Sud des Highlands. Dans l'après-midi, vous avez la possibilité de profiter des flancs du Loch pour vous baigner, faire une balade en bateau, ou découvrir les pubs Ecosais ! Nuit sur les bords du Loch Lomond.

3 heures de marche

Transport : van

Dénivelé + : 350

Dénivelé - : 350

Hébergement : van

📍 Jour 3 **Loch Lomond - Plateau du Rannoch Moor - Vallée de Glencoe - Glencoe**



Vous traversez les Highlands et la plaine sauvage du Rannoch Moor pour vous diriger vers la zone du Lochaber, qui regroupe les plus hauts sommets de la région. Vous effectuerez alors au choix une randonnée autour du Buchaille Etive Moor, en direction du loch salin du Glen Etive, ou une jolie ascension en direction de la vallée cachée, dans le massif des 3 sisters. Nuit dans la vallée de Glencoe, ou en bord de mer voisin.

3 ou 5 heures de marche

Transport : van

Dénivelé + : 350-550m

Dénivelé - : 350-550m

Hébergement : van

📍 Jour 4 **Oban - Kerrera - Ben Nevis - Fort William**



Ce jour vous offre 2 possibilités, descendre au sud profiter du bord de mer à Oban et de la charmante île de Kerrera, ou vous frotter au plus haut sommet Britannique, le Ben Nevis (1344m d'altitude). Entre calme et adrénaline des montagnes... Plusieurs sites pour passer la nuit sont conseillés en fonction de votre choix.

3h ou 7 heures de marche

Transport : van

Dénivelé + : 250-1350m

Dénivelé - : 250-1350m

Hébergement : van

📍 Jour 5 **Fort William - Ile de Skye - Chateau d'Eilean Donnan - Skye**



Vous vous dirigez aujourd'hui vers l'île de Skye, la 4e plus belle au monde selon le classement du National Géographic. Vous aurez à loisirs de visiter le château d'Eilean Donnan, superbe bâtisse situé sur un îlot rocheux. Vous aurez ensuite le temps pour effectuer une jolie rando côtière, qui offre des vues sur les îles voisines et sur les chaînes de montagnes de l'île de Skye, ainsi que sur le nord sauvage de l'Ecosse... Nuit sur l'île de Skye.

3 heures de marche


Trabsport : van

Dénivelé + : 350m

Dénivelé - : 350m

Hébergement : van

📍 Jour 6 **Ile de Skye - Trotternish - Old Man of Storr - Quiraing - Skye**



Vous effectuez une boucle au nord de l'île, sur la spectaculaire péninsule de Trotternish. Vous pourrez faire un pause au Old Man of Storr et randonner dans le massif du Quiraing ! Cette zone riche en pitons rocheux, offre des vues somptueuse sur ces formations géologiques et sur la mer... Nuit sur l'île de Skye.

3h30 de marche

Dénivelé + : 350m

Dénivelé - : 350m

Hébergement : van

📍 Jour 7 **Loch Ness - parc National des Cairngorms - Loch Morlich**



Vous quittez l'île de Skye, pour retourner sur l'île principale d'Ecosse. Vous roulez vers le fameux Loch Ness, pour essayer d'y découvrir Nessie ou y faire une randonnée de 2 heures autour de ce paisible environnement. Vous pouvez également continuer jusqu'au plus grand parc national d'Ecosse, les Cairngorms. Vous pourrez y randonner ou faire du canoë-kayak sur le loch Morlich ou encore une excursion en VTT sur la Laggan Wolf Trail. Nuit dans le sauvage parc des Cairngorms.

2 heures de marche

Transport : van

Dénivelé + : 100m

Dénivelé - : 100m

Hébergement : van

📍 Jour 8 **Loch Morlich - Glasgow**



Retour au dépôt pour rendre votre van, puis transfert libre pour votre aéroport de départ à Glasgow ou Edimbourg .

Transport : van

PÉRIODE & BUDGET

Quand voyager ?

La meilleure période pour voyager est la suivante :

| | | | | | | | | | | | |
|-------|-------|------|------|-----|------|-------|------|-------|------|------|------|
| janv. | févr. | mars | avr. | mai | juin | juil. | août | sept. | oct. | nov. | déc. |
|-------|-------|------|------|-----|------|-------|------|-------|------|------|------|

Prix

Prix 2024 :

à partir de 1 385€ par personne*

*sur une base de 2 participants

Ce budget est indiqué par personne, selon disponibilité. Votre agent local vous fera parvenir un devis personnalisé avec le prix exact. En effet, ce dernier peut varier en fonction de plusieurs éléments (disponibilité, niveaux de prestations, période, nb de participants, délai de réservation et bien d'autres encore).

Le prix comprend

- Le camping-car de location pour 7 jours dont les assurances véhicule et au tiers
- L'accueil à l'aéroport de Glasgow et le transfert jusque chez le loueur
- Le road book adapté au voyage camping-car
- Notre assistance 24/24

Le prix ne comprend pas

- Les vols internationaux
- Les taxes aériennes

Conditions de paiement et d'annulation

Inscription

L'inscription à l'une de nos activités ou voyage implique l'acceptation des conditions générales de vente. Chaque client doit remplir un bulletin d'inscription. L'inscription n'est acceptée qu'avec le versement d'un acompte représentant 30% du montant total du voyage et dans la mesure des places disponibles. Si l'inscription se fait à moins de 30 jours du départ, le prix total du voyage devra être réglé dès l'inscription. Vous pouvez effectuer votre paiement par virement bancaire (SWIFT/IBAN) ou par carte bleue directement sur le site. Une confirmation d'inscription vous sera envoyée par mail dans les plus brefs délais.

Facturation

Une fois votre réservation enregistrée, nous vous envoyons par mail votre facture. Le solde doit nous parvenir au moins 30 jours avant votre date d'arrivée. Si le solde du voyage ne nous est pas parvenu dans ces délais, Altaï Terres Celles se réserve le droit d'annuler la réservation sans indemnité.

Annulation

Conditions et frais d'annulation :

Si, pour quelque raison que ce soit, vous devez annuler votre voyage, les sommes que vous avez versées vous seront remboursées sous réserve des retenues suivantes :

Si le désistement a lieu :

- Plus de 30 jours avant le départ, une somme forfaitaire de 50€ par personne sera retenue
- De 30 à 21 jours avant le départ, le montant de l'acompte versé sera retenu (soit 30% du montant total du dossier)
- De 20 à 14 jours avant le départ, 50% du montant total du dossier sera retenu
- De 13 à 7 jours avant le départ, 75% du montant total du dossier sera retenu
- Moins de 7 jours avant le départ, 100% du montant total du dossier sera retenu

Cas particuliers:

Quelle que soit la date d'annulation ou de modification de contrat, les frais suivants s'ajoutent au barème ci-dessus :

- Frais fixes aériens : si votre billet d'avion doit être émis longtemps à l'avance, souvent pour vous éviter des suppléments

importants, 100% des frais non remboursables en cas d'annulation ou de modification de votre plan de vol vous seront facturés. Dans ce cas le barème ci-dessus ne s'applique que sur le prix du voyage sans le vol.

- Frais fixes terrestres : les frais engagés tôt pour des réservations fermes vous seront facturés en cas d'annulation.
- Frais d'assurance : que vous ayez souscrit une assurance multirisques ou une assurance annulation, le montant de l'assurance est dû et ne peut faire l'objet d'aucun remboursement.

Si vous êtes dans l'obligation d'annuler votre voyage avant son commencement (date de départ), vous devez en informer dès que possible Altaï Tanzania et l'assureur par tout moyen écrit permettant d'obtenir un accusé de réception."

C'est la date de réception de l'écrit qui sera retenue comme date d'annulation pour facturer les frais d'annulation.

Si Altaï Terres Celtes se trouve dans l'obligation d'annuler un départ en groupe, en raison du nombre insuffisant de participants, la décision sera prise et les clients informés au plus tard 21 jours avant le départ. Altaï Terres Celtes peut également annuler un départ suite à des événements exceptionnels, relevant notamment des cas de force majeure (éruption volcanique, événements sociaux, grèves, intempéries) pouvant porter atteinte à la sécurité des participants. Dans ces cas, les participants seront remboursés intégralement des sommes qu'ils ont versées sans toutefois pouvoir prétendre à aucune indemnité.

Modification du contrat

En cas de modification d'un voyage par le client entraînant des frais pour Altaï Terres Celtes, ces frais seront à la charge du client. Dans tous les cas, toute modification fera l'objet d'un écrit. Altaï Terres Celtes pourrait modifier des éléments au contrat de voyage, si des événements extérieurs à notre volonté s'imposaient. Nos clients en seraient informés par écrit dans les plus brefs délais.

Prix et révision des prix

Pour les voyages en groupe, les prix figurant sur le site internet ont été calculés et sont valables pour le nombre indiqué de participants pour chaque voyage. Les tarifs sont confirmés lors de l'inscription. Si le nombre de participants est inférieur au minimum requis, un "supplément petit groupe" peut être appliqué. Pour tous les séjours ou programmes, nous mentionnons le prix par personne, valable à partir d'un certain nombre de participants, et nous détaillons les prestations incluses et non incluses dans ce prix. Toute modification des taux de change, des prix des différents éléments composant un voyage et en particulier le prix des carburants peut entraîner un réajustement tarifaire.

Cession du contrat

En cas de cession du contrat par le client à un cessionnaire, les conditions de modification et d'annulation s'appliquent.

Assurance

Nous vous invitons à souscrire une assurance avant votre départ garantissant les activités pratiquées avec Altaï Terres Celtes. Le détail des assurances proposées est disponible sur cette page: <https://celtic.altabasecamp.com/fr/assurance>

Dans le cas où vous ne souscrivez pas d'assurance avec nous, nous vous demandons de bien vouloir nous communiquer par mail les informations de votre contrat d'assurance (nom de la compagnie, nom du contrat, n° de police d'assurance, n° de téléphone) et d'emporter ces informations avec vous lors de votre séjour.

Hébergement

Vous êtes logés en van pendant l'intégralité de votre séjour. Il s'agit d'un van type Coral - VW California Ocean ou similaire. C'est un mini van aménagé, bien plus facile à conduire qu'un grand véhicule.

Il est équipé de:

- un coin couchage (2 couchettes de 2, conseillés pour 2 adultes et 2 enfants maximum).
- un coin cuisine avec frigidaire (avec un compartiment freezer), une gazinière et des ustensiles de cuisine.
- un toilette chimique.
- une petite réserve d'eau

Budget et change

A quelques exceptions près, les prix sont les mêmes qu'en France.

1 EUR = 0.70 £

Equipement indispensable

La liste qui va suivre est indicative et se veut la plus complète possible.

- Pantalons de toile
- Short
- Tee shirts
- Pull ou fourrure polaire
- Veste imperméable (type Gore tex) indispensable (ou cape de pluie)
- Chapeau ou casquette - Chaussettes
- 1 tenue de rechange pour l'étape
- Chaussures de randonnée parfaitement étanches, à tige montante et à semelles crantées,
- 1 paire de guêtres
- 1 paire de bâtons de marche peut être utile pour franchir les éventuelles parties boueuses
- Chaussures de rechange pour le soir.
- 1 serviette de toilette

La météo peut être vite changeante, assurez vous d'être parfaitement équipés pour la pluie, avec du matériel de qualité.

Matériel

- Affaires de toilette
- Boussole indispensable
- Lunettes de soleil et crème solaire
- Gourde (ou thermos) de 1 litre minimum
- Couteau et couverts complets (à ranger impérativement dans le bagage de soute dans l'avion)
- Assiette ou bol plastique pour les pique-niques
- Boîte plastique et hermétique de type "tupperware" pour le transport de vos pique-niques
- Vivres de courses : fruits secs, chocolat, barre de céréales (grand choix sur place)
- Petite pharmacie personnelle (vitamine C, aspirine, pansements, élastoplast, en été : spray anti-moustiques - à acheter sur place à cause des migees, etc.).

Bagages

Nous vous conseillons de répartir vos affaires de la façon suivante :

- Un petit sac à dos (35-40 litres muni d'une ceinture ventrale) : vous le conserverez avec vous dans l'avion en bagage à main et vous le porterez chaque jour (gourde, appareil photo, pull, pique-nique...).
- Un sac marin ou sac de voyage : il contiendra l'ensemble de vos affaires. (un sac souple sera plus facile à ranger dans le van qu'un bagage en "dur")
- Une pochette antivol : portée au cou ou à la ceinture, recommandée pour les papiers.

Pharmacie

Il est recommandé aux participants d'apporter leurs médicaments : aspirine, antiseptique intestinal, petits ciseaux, tricostérol, crème de protection solaire visage et lèvres, crème ou lotions antimoustiques (formule Jungle)...Pensez également à vos pieds : élastoplast, éosine, etc...

Passeport

Depuis le 31 janvier 2020, le Royaume-Uni ne fait plus partie de l'Union Européenne.
Pour entrer au Royaume-Uni, le voyageur européen doit être muni d'un passeport.

Visa

Non

Carte d'identité

Il n'est plus possible d'entrer sur le territoire britannique avec une carte d'identité, même valide, depuis le 1er octobre 2021.

Climat

Le climat, de nature tempérée, a pour principale caractéristique d'être varié ! Différents climats se succèdent ainsi régulièrement au cours d'une même journée, et il en est de même d'un jour à l'autre, sans compter la présence de nombreux micro-climats. En effet, une vallée peut être complètement bouchée alors que le Glen suivant sera au contraire parfaitement dégagé. Toujours est-il que pour la randonnée, les saisons les plus propices sont le printemps, l'automne et l'été, sans omettre toutefois l'hiver pour son atmosphère très particulière.
Mai et juin sont les mois les plus secs et les plus agréables, suivis de septembre, avril, juillet, août et octobre.

Températures mini/maxi

mai = 7 /15°C,
juin = 10 /18°C
juillet = 12/19°C
août = 12/19°C
sept = 10/17°C

Heure locale

Quand il est 12h à Paris, il est 11h à Edimbourg en hiver et 10h en été.

Géographie

L'Ecosse occupe la partie septentrionale du Royaume-Uni. Massifs montagneux et landes recouvrent les deux tiers de son territoire. L'Ecosse est formée de trois régions : les plaines et les collines fertiles des Highlands du Sud longent l'Angleterre ; au centre, les Lowlands s'étendent d'Edimbourg à Glasgow et forment le cœur industriel du pays, regroupant la majorité de sa population ; les Highlands du Nord dressent leurs chaînes montagneuses de grès et de granite. Le Ben Nevis (1 343 m), dans les monts Grampians, est le plus haut sommet du Royaume-Uni. La côte ouest de l'Ecosse est découpée par les fjords.

Tourisme responsable

Altaï Terres Celtes s'inscrit dans une démarche d'organisation de voyages respectant des principes équitables

- Développement d'un tourisme de qualité tant pour les prestations fournies aux voyageurs que dans l'optimisation des retombées économiques locales.
- Rémunération des services à des prix justes
- Amélioration des conditions de travail des équipes locales.
- Transmission de savoir-faire auprès des équipes locales.
- Information et sensibilisation des voyageurs.

- Participation sur certains de nos voyages à des actions concrètes de protection de l'environnement et de développement durable.

Notre engagement pour un tourisme responsable justifie que nos groupes soient généralement limités à 15 participants, dans le but de réduire l'empreinte écologique et sociale de notre passage.

Pour des raisons écologiques évidentes, Altaï Terres Celtes a décidé de ne plus proposer d'eau en bouteille plastique sur ces circuits. Nous vous invitons à traiter l'eau avec des pastilles purifiantes et à éviter, autant que possible, l'achat de bouteilles plastiques dans les pays où elles ne sont pas recyclées.