








LE LOCH NESS ET LES HIGHLANDS : L'ECOSSE SAUVAGE EN LIBERTÉ

Signifiant littéralement les hautes terres, les Highlands représentent une gigantesque superficie de l'Ecosse. Au nord de la ceinture urbanisée Glasgow-Édimbourg, vous progressez entre des lacs noirs, des sommets parfois enneigés et des forêts impénétrables, demeure des majestueux cerfs rouges. Sur ces terres de légendes se sont produits les exploits de William Wallace, les photos de Nessie prises à la dérobée, la légende de Rob Roy, les batailles entre les jacobites et les dragons rouges britanniques, sans oublier les innombrables châteaux de cette région et les fantômes qui les hantent... donnant vie à ces légendes !

 Région	Ecosse
 Activité	Autotour En liberté Rando trekking
 Durée	8 jours
 Code	EECOLIB2
 Prix	A partir de 960 €
 Niveau	3/5
 Confort	3/5

PROGRAMME

📍 Jour 1 Arrivée à Edimbourg - Pitlochry



Après votre arrivée, vous récupérez votre véhicule de location et vous vous dirigez vers la belle bourgade victorienne de Pitlochry, célèbre pour ses jolies maisons de pierre de taille, son barrage et ses 2 distilleries.

Transport : véhicule de location

Hébergement : B&B 3***

📍 Jour 2 Le Ben Vrackie et la Reine



Vous débutez votre aventure par l'ascension du Ben Vrackie qui offre des vues sublimes depuis le sud vers les Highlands et la plaine urbaine du sud. Vous continuez vers le nord et la région du Royal Deeside et vous vous installez pour 2 nuits à Ballater.

3 à 6h selon l'option choisie heures de marche

Transport : véhicule de location

Dénivelé : +700 ou 900 / -700 ou 900

Hébergement : B&B 3***

📍 Jour 3 Le Loch Nagar



Après une nuit royale, à proximité du château de Balmoral, vous randonnez au cœur d'une impressionnante réserve de cerfs rouges, que vous croiserez probablement en effectuant une belle ascension vers le Loch Nagar, petit lac d'altitude qui a donné son nom au sommet voisin. Le célèbre Lord Byron a tant aimé les lieux qu'il les a immortalisés dans quelques vers.

3 à 7h selon l'option choisie heures de marche

Transport : véhicule de location

Dénivelé : +150 ou 950 / -150 ou 950

Hébergement : B&B 3***

📍 Jour 4 Inverness et le Loch Ness



Vous roulez à travers la fameuse vallée du Speyside, dont l'eau est utilisée pour la fabrication de nombreux whisky Ecosais. Vous découvrez ensuite Inverness et le fameux Loch Ness. Les berges de ce lac noir et les ruines de l'Urquhart Castle en font un excellent terrain pour le Nessie Safari! Dans l'après-midi, possibilité d'une courte randonnée dans les environs de Fort Augustus, pour découvrir le Canal Calédonien et la Tarff River.

2 heures de marche

Transport : véhicule de location

Hébergement : B&B 3***

📍 Jour 5 **Le Glen Affric**



Après cette journée plus douce, vous reprenez la randonnée dans le fameux Glen Affric, l'une des plus belles vallées d'Ecosse, sans laquelle un voyage dans les Highlands ne peut être complet!

Vous découvrez son lac et ses forêts de pins calédoniens. Vous redescendez ensuite en direction du sud et du littoral. Installation à Fort Williams pour 2 nuits.

6 heures de marche

Transport : véhicule de location

Hébergement : B&B 3***

📍 Jour 6 **Le Ben Nevis ou la vallée de Glencoe**



La zone de Fort Williams et du Lochaber est connue pour ses hauts sommets, dont l'incontournable Ben Nevis qui, du haut de ses 1344 mètres, est le premier sommet des îles britanniques.

Les plus courageux pourront se lancer dans l'ascension. Une autre randonnée dans le massif de Glencoe et les sommets des 3 sisters sera également possible.

4 ou 7h selon l'option choisie heures de marche

Transport : véhicule de location

Dénivelé : +400 ou 1300 / -400 ou 1300

Hébergement : B&B 3***

📍 Jour 7 **Le Ben Ledi**



La dernière étape de votre randonnée sera la montagne des Dieux. Le Ben Ledi, qui surplombe les lacs de Venachar, Lubnaig et Katrine vous permettra de vous rassasier une dernière fois des paysages sauvages de l'Ecosse. Après la randonnée, vous continuez pour Edimbourg. La capitale de l'Ecosse offre de nombreuses merveilles. N'hésitez pas à prendre une journée supplémentaire pour les découvrir!

Transport : véhicule de location

*Hébergement : B&B 3****

📍 Jour 8 **Retour en France**

Vous retournez à l'aéroport d'Edimbourg et laissez votre véhicule de location avant de prendre votre vol retour.

PÉRIODE & BUDGET

Quand voyager ?

La meilleure période pour voyager est la suivante :

janv.	févr.	mars	avr.	mai	juin	juil.	août	sept.	oct.	nov.	déc.
-------	-------	------	------	-----	------	-------	------	-------	------	------	------

Prix

Haute saison : juillet août

Base 2 personnes : 1040 €

Base 3 personnes : 860 € (en chambre triple)

Base 4 personnes : 940 €

Base 5 personnes : 849 €

Mi-saison : mai, juin et septembre

Base 2 personnes : 990 €

Base 3 personnes : 820 € (en chambre triple)

Base 4 personnes : 900 €

Base 5 personnes : 815 €

Base saison : avril et octobre

Base 2 personnes : 960€

Base 3 personnes : 795 € (en chambre triple)

Base 4 personnes : 865 €

Base 5 personnes : 785 €

Ce budget est indiqué par personne, selon disponibilité. Votre agent local vous fera parvenir un devis personnalisé avec le prix exact. En effet, ce dernier peut varier en fonction de plusieurs éléments (disponibilité, niveaux de prestations, période, nb de participants, délai de réservation et bien d'autres encore).

Le prix comprend

- L'hébergement en B&B 3* avec petits déjeuners, avec salle de bain privative (sauf problème de disponibilité)
- Le véhicule de location, à réceptionner et à rendre à l'aéroport d'arrivée, assurances complémentaires incluses.
- Le road book avec cartes numérisées et descriptifs des randonnées.
- Assistance 24/24

Le prix ne comprend pas

- Le vol international et les taxes d'aéroport.
- Péages et carburant
- Les boissons
- Les repas du midi et du soir
- Tout ce qui n'est pas indiqué dans "le prix comprend"

Remarques

À PAYER SUR PLACE

- Les péages et carburant
- Les déjeuners et les dîners
- Les entrées sur sites
- Les boissons
- Les pourboires

OPTION

- Supplément single: nous consulter
- Nuits supplémentaires sur Glasgow ou Edimbourg: nous consulter

Conditions de paiement et d'annulation

Inscription

L'inscription à l'une de nos activités ou voyage implique l'acceptation des conditions générales de vente. Chaque client doit remplir un bulletin d'inscription. L'inscription n'est acceptée qu'avec le versement d'un acompte représentant 30% du montant total du voyage et dans la mesure des places disponibles. Si l'inscription se fait à moins de 30 jours du départ, le prix total du voyage devra être réglé dès l'inscription. Vous pouvez effectuer votre paiement par virement bancaire (SWIFT/IBAN) ou par carte bleue directement sur le site. Une confirmation d'inscription vous sera envoyée par mail dans les plus brefs délais.

Facturation

Une fois votre réservation enregistrée, nous vous envoyons par mail votre facture. Le solde doit nous parvenir au moins 30 jours avant votre date d'arrivée. Si le solde du voyage ne nous est pas parvenu dans ces délais, Altaï Terres Celtes se réserve le droit d'annuler la réservation sans indemnité.

Annulation

Conditions et frais d'annulation :

Si, pour quelque raison que ce soit, vous devez annuler votre voyage, les sommes que vous avez versées vous seront remboursées sous réserve des retenues suivantes :

Si le désistement a lieu :

- Plus de 30 jours avant le départ, une somme forfaitaire de 50€ par personne sera retenue
- De 30 à 21 jours avant le départ, le montant de l'acompte versé sera retenu (soit 30% du montant total du dossier)
- De 20 à 14 jours avant le départ, 50% du montant total du dossier sera retenu
- De 13 à 7 jours avant le départ, 75% du montant total du dossier sera retenu
- Moins de 7 jours avant le départ, 100% du montant total du dossier sera retenu

Cas particuliers:

Quelle que soit la date d'annulation ou de modification de contrat, les frais suivants s'ajoutent au barème ci-dessus :

- Frais fixes aériens : si votre billet d'avion doit être émis longtemps à l'avance, souvent pour vous éviter des suppléments importants, 100% des frais non remboursables en cas d'annulation ou de modification de votre plan de vol vous seront facturés. Dans ce cas le barème ci-dessus ne s'applique que sur le prix du voyage sans le vol.
- Frais fixes terrestres : les frais engagés tôt pour des réservations fermes vous seront facturés en cas d'annulation.
- Frais d'assurance : que vous ayez souscrit une assurance multirisques ou une assurance annulation, le montant de l'assurance est dû et ne peut faire l'objet d'aucun remboursement.

Ces conditions spécifiques vous seront signifiées sur votre confirmation d'inscription. Si vous êtes dans l'obligation d'annuler votre voyage avant son commencement (date de départ), vous devez en informer dès que possible Altaï Terres Celtes et l'assureur par tout moyen écrit permettant d'obtenir un accusé de réception.

C'est la date de réception de l'écrit qui sera retenue comme date d'annulation pour facturer les frais d'annulation.

Si Altaï Terres Celtes se trouve dans l'obligation d'annuler un départ en groupe, en raison du nombre insuffisant de participants, la décision sera prise et les clients informés au plus tard 21 jours avant le départ. Altaï Terres Celtes peut également annuler un départ suite à des événements exceptionnels, relevant notamment des cas de force majeure (éruption volcanique, événements sociaux, grèves, intempéries) pouvant porter atteinte à la sécurité des participants. Dans ces cas, les participants seront remboursés intégralement des sommes qu'ils ont versées sans toutefois pouvoir prétendre à aucune indemnité.

Modification du contrat

En cas de modification d'un voyage par le client entraînant des frais pour Altaï Terres Celtes, ces frais seront à la charge du client. Dans tous les cas, toute modification fera l'objet d'un écrit. Altaï Terres Celtes pourrait modifier des éléments au contrat de voyage, si des événements extérieurs à notre volonté s'imposaient. Nos clients en seraient informés par écrit dans les plus brefs délais.

Prix et révision des prix

Pour les voyages en groupe, les prix figurant sur le site internet ont été calculés et sont valables pour le nombre indiqué de participants pour chaque voyage. Les tarifs sont confirmés lors de l'inscription. Si le nombre de participants est inférieur au minimum requis, un "supplément petit groupe" peut être appliqué. Pour tous les séjours ou programmes, nous mentionnons le prix par personne, valable à partir d'un certain nombre de participants, et nous détaillons les prestations incluses et non incluses dans ce prix. Toute modification des taux de change, des prix des différents éléments composant un voyage et en particulier le prix des carburants peut entraîner un réajustement tarifaire.

Cession du contrat

En cas de cession du contrat par le client à un cessionnaire, les conditions de modification et d'annulation s'appliquent.

Assurance

Nous vous invitons à souscrire une assurance avant votre départ garantissant les activités pratiquées avec Altaï Terres Celttes. Le détail des assurances proposées est disponible sur cette page: <https://celtic.altabasecamp.com/fr/assurance>

Dans le cas où vous ne souscrivez pas d'assurance avec nous, nous vous demandons de bien vouloir nous communiquer par mail les informations de votre contrat d'assurance (nom de la compagnie, nom du contrat, n° de police d'assurance, n° de téléphone) et d'emporter ces informations avec vous lors de votre séjour.

Encadrement

Séjour sans accompagnateur avec roadbook (remis avant votre départ). Le roadbook est composé :

- d'un descriptif jour / jour
- de copies de carte
- de vouchers

Alimentation

REPAS

La formule proposée est une formule en chambre + petit-déjeuner, celui-ci étant généralement copieux et varié, nous vous invitons d'ailleurs à en tirer profit avant les randonnées. Pour vos pique-niques, vous trouverez des épiceries à chaque étape ou bien vous pourrez demander à vos hôtes s'ils peuvent vous préparer un "packed lunch" pour le lendemain. Enfin pour les dîners, vous trouverez des restaurants à chacune de vos étapes ou pourrez parfois les prendre chez vos hôtes (les pubs servent en outre souvent des plats pour le dîner et sont un peu moins chers que les restaurants pour une ambiance souvent plus pittoresque).

L'EAU

Les boissons sont à votre charge

Hébergement

Chambres avec salle de bain privative (sauf si problèmes de disponibilités).

Déplacement et portage

Nous louons nos véhicules via une centrale de réservation. Les assurances complémentaires sont également contractées directement via cette même centrale.

De ce fait, le loueur ne détient pas cette information et peut être tenté de vous vendre ses propres assurances complémentaires.

Ne les acceptez pas, cela ferait doublon!

Budget et change

A quelques exceptions près, les prix sont les mêmes qu'en France.

1 EUR = 0.70 £

Équipement indispensable

Voici l'équipement indispensable à votre séjour dans les Terres Celtes. Nous vous donnons quelques exemples concrets, issus de la gamme trekking de notre partenaire Forclaz.

FORCLAZ

- Pantalons de randonnée : par exemple le pantalon de randonnée Trek 500, modèle femme ou homme.
- Short
- Tee shirts
- Pull ou fourrure polaire
- Veste imperméable (type Gore tex) indispensable (ou cape de pluie) : par exemple la veste imperméable Trek 500, modèle femme ou homme.
- Chapeau ou casquette - Chaussettes
- 1 tenue de rechange pour l'étape
- Chaussures de randonnée parfaitement étanches, à tige montante et à semelles crantées : par exemple les chaussures Trekking 500, modèle femme ou homme.
- 1 paire de guêtres
- 1 paire de bâtons de marche peut être utile pour franchir les éventuelles parties boueuses

- Chaussures de rechange pour l'étape
- 1 serviette de toilette (pour les nuits en auberge de jeunesse)

La météo peut être vite changeante, assurez vous d'être parfaitement équipés pour la pluie, avec du matériel de qualité.

Matériel

- Affaires de toilette
- Boussole indispensable
- Lunettes de soleil et crème solaire
- Gourde (ou thermos) de 1 litre minimum
- Couteau et couverts complets (à ranger impérativement dans le bagage de soute dans l'avion)
- Assiette ou bol plastique pour les pique-niques
- Boîte plastique et hermétique de type "tupperware" pour le transport de vos pique-niques
- Vivres de courses : fruits secs, chocolat, barre de céréales (grand choix sur place)
- Petite pharmacie personnelle (vitamine C, aspirine, pansements, élastoplast, en été : spray anti-moustiques - à acheter sur place à cause des migees, etc.).

Equipement utile

- Bâton(s) de marche
- serviettes humidifiées type "Calinette"
- boules Quiés
- bloc-notes : tenir un journal est une grande activité des trekkers.

Bagages

Nous vous conseillons de répartir vos affaires de la façon suivante :

- Un petit sac à dos (35-40 litres muni d'une ceinture ventrale) : vous le conserverez avec vous dans l'avion en bagage à main et vous le porterez chaque jour (gourde, appareil photo, pull, pique-nique...).
- Un sac marin ou sac de voyage : il contiendra l'ensemble de vos affaires.
- Une pochette antivols : portée au cou ou à la ceinture, recommandée pour les papiers.

Pharmacie

Il est recommandé aux participants d'apporter leurs médicaments : aspirine, antiseptique intestinal, petits ciseaux, tricostérol, crème de protection solaire visage et lèvres, crème ou lotions antimoustiques (formule Jungle)...Pensez également à vos pieds : élastoplast, éosine, etc...

Passeport

Passeport obligatoire

Visa

Non

Climat

Le climat, de nature tempérée, a pour principale caractéristique d'être varié ! Différents climats se succèdent ainsi régulièrement au cours d'une même journée, et il en est de même d'un jour à l'autre, sans compter la présence de nombreux micro-climats.

En effet, une vallée peut être complètement bouchée alors que le Glen suivant sera au contraire parfaitement dégagé. Toujours est-il que pour la randonnée, les saisons les plus propices sont le printemps, l'automne et l'été, sans omettre toutefois l'hiver pour son atmosphère très particulière.

Mai et juin sont les mois les plus secs et les plus agréables, suivis de septembre, avril, juillet, août et octobre.

Températures mini/maxi

mai = 7 /15°C,
juin = 10 /18°C
juillet = 12/19°C
aout = 12/19°C
sept = 10/17°C

Heure locale

Quand il est 12h à Paris, il est 11h à Edimbourg en hiver et 10h en été.

Géographie

L'Ecosse occupe la partie septentrionale du Royaume-Uni. Massifs montagneux et landes recouvrent les deux tiers de son territoire. L'Ecosse est formée de trois régions : les plaines et les collines fertiles des Highlands du Sud longent l'Angleterre ; au centre, les Lowlands s'étendent d'Edimbourg à Glasgow et forment le cour industriel du pays, regroupant la majorité de sa population ; les Highlands du Nord dressent leurs chaînes montagneuses de grès et de granite. Le Ben Nevis (1 343 m), dans les monts Grampians, est le plus haut sommet du Royaume-Uni. La côte ouest de l'Ecosse est découpée par les fjords.

Tourisme responsable

Altaï Terres Celtes s'inscrit dans une démarche d'organisation de voyages respectant des principes équitables

- Développement d'un tourisme de qualité tant pour les prestations fournies aux voyageurs que dans l'optimisation des retombées économiques locales.
- Rémunération des services à des prix justes
- Amélioration des conditions de travail des équipes locales.
- Transmission de savoir-faire auprès des équipes locales.
- Information et sensibilisation des voyageurs.
- Participation sur certains de nos voyages à des actions concrètes de protection de l'environnement et de développement durable.

Notre engagement pour un tourisme responsable justifie que nos groupes soient généralement limités à 15 participants, dans le but de réduire l'empreinte écologique et sociale de notre passage.

Pour des raisons écologiques évidentes, Altaï Terres Celtes a décidé de ne plus proposer d'eau en bouteille plastique sur ces circuits. Nous vous invitons à traiter l'eau avec des pastilles purifiantes et à éviter, autant que possible, l'achat de bouteilles plastiques dans les pays où elles ne sont pas recyclées.

CARTE

